

Epz.3

OPRACOWANIE TECHNICZNE

TYTUŁ OPRACOWANIA PRZEBUDOWA DROGI W MIEJSCOWOŚCI DZIĘGIELEWO

NUMERY DZIAŁEK NA
KTÓRYCH
PROJEKTOWANE JEST
ZAMIERZENIE
BUDOWLANE

23/1; 94/1; 67/6; 82/2; 94/2; 84/3; 67/8; 85/1; 67/10; 71; 86/6;
67/12; 68 obręb geodezyjny: Dzięgiewo, jednostka ewidencyjna:
Gozdowo

INWESTOR:

Gmina Gozdowo
ul. Krystyna Gozdawy 19
09-213 Gozdowo

OPRACOWAŁ:

mgr inż. Daniel Czarnomski

STATYSTYKA DOWODOWE
W SIEDRPSU
ul. Świętokrzyska 2a
09-200 SIEDRPS
tel. 15 22 27 04 00

ZALĄCZNIK DO ZGŁOSZENIA

Nr AB 6743 2. 672. 2022
z dnia 13.12. 2022.

(podpis)

Z up. STAROSTY

Jerzy Krzeminski
NACZELNIK
Wydziału Architektury i Budownictwa

październik 2022 ROK

SPIS ZAWARTOŚCI

I. OPIS TECHNICZNY

- 1 Przedmiot inwestycji
- 2 Rodzaj zakres i sposób wykonywania robót budowlanych
- 3 Odwodnienie
- 4 Wpływ oddziaływania na środowisko
- 5 Technologia i odbiory robót
- 6 Inne dane
- 7 Podstawa opracowania

II. ZAŁĄCZNIKI

- 1 Uzgodnienie projektu przez Gminę Gozdowo
- 2 Uzgodnienie z PGW Wody Polskie Zarząd Zlewni we Włocławku
- 3 Uzgodnienie Orange S.A
- 4 Uzgodnienie Energa Operator

III. CZĘŚĆ GRAFICZNA

- 1 Plan orientacyjny w skali 1:25000
- 2 Projekt zagospodarowania terenu: skala 1:500.
- 3 Przekrój normalny i konstrukcja skala: 1:20

STATYSTYKA KRAJOWA
W SIERPCU
ul. Świętokrzyska 2a
09 - 200 SIERPC
tel. 22 615 01 00

OPIS TECHNICZNY

1. PRZEDMIOT INWESTYCJI

Przedmiotem opracowania jest przebudowa drogi w miejscowości Dzięgielewo w gminie Gozdowo powiat sierpecki zlokalizowanej na działkach o nr ew. 23/1; 94/1; 67/6; 82/2; 94/2; 84/3; 67/8; 85/1; 67/10; 71; 86/6; 67/12; 68 w obrębie ewidencyjnym Dzięgielewo, jednostka ewidencyjna Gozdowo, powiat sierpecki, województwo mazowieckie. Przebudowa drogi zostanie przeprowadzona w granicach istniejącego pasa drogowego, który przebiega na ww. działkach stanowiących własność Inwestora. Droga będzie wykonywana na długości 904,00 mb. Zarządca drogi zwolniony z budowy kanału technologicznego zgodnie z art. 39 ust. 6ba pkt 4 lit a) i b) ustawy o drogach publicznych.

2. RODZAJ ZAKRES I SPOSÓB WYKONYWANIA ROBÓT BUDOWLANYCH

Droga znajduje się w zarządzie Wójta Gminy Gozdowo z siedzibą w Gozdowie przy ul. Krystyna Gozdawy 19. Droga o nawierzchni żwirowo-tłuczniowej, szerokości ok. 3-4 m. Droga pełni funkcję drogi dojazdowej do zlokalizowanych wzdłuż niej zabudowań i pól uprawnych. Obsługuje ruch lokalny o funkcji rolniczej. Szerokość pasa drogowego przebudowywanej drogi – według stanu istniejącego.

W ramach projektu przewidziano przebudowę drogi na ww. działce w istniejącym pasie drogowym na odcinku długości 904,00 mb o szerokości 3,5m.

W ramach planowanego przedsięwzięcia przewiduje się:

- roboty ziemne (zdjęcie warstwy humusu, nasypy)
- profilowanie i zagęszczanie istniejącej wierzchniej warstwy drogi z nadaniem profilu drogi,
- ułożenie warstwy kruszywa łamanego 0/31,5 mm stabilizowanego mechanicznie grubości 10 cm po zagęszczeniu,
- wykonanie warstwy ścieralnej z mieszanki mineralno – asfaltowej, grubość warstwy po zagęszczeniu 5 cm, po uprzednim oczyszczeniu i skropieniu emulsją asfaltową warstwy podbudowy,
- wykonanie poboczy z kruszywa łamanego 0/31,5 mm gr. 15 cm

Przebudowa drogi wykonywana po istniejącej nawierzchni, bez rozbiórki istniejącej podbudowy. W miejscach nierówności istniejącą podbudowę wyprofilować, dogęścić do współczynnika zagęszczenia gruntu = 1,0. Pochylenie podłużne drogi dostosowane do istniejącego ukształtowania korony drogi. Nie projektuje się zmiany istniejących pochyłeń niwelety jezdni. Istniejące zjazdy na działki przyległe do drogi z kruszywa łamanego. Nie projektuje się nowych zjazdów, przepustów pod zjazdami, rowów.


3. ODWODNIENIE

Woda opadowa, tak jak dotychczas, odprowadzona zostanie powierzchniowo poprzez nadanie odpowiednich spadków podłużnych i poprzecznych na teren działek stanowiących własność Inwestora na pobocza – grunt przepuszczalny bez naruszania granic własności.

4. WPŁYW ODDZIAŁYWANIA NA ŚRODOWISKO

Ocena oddziaływania na środowisko wskazuje na pozytywny wpływ przebudowywanej drogi na otoczenie drogi jak i przyległego terenu zarówno jeśli chodzi o zanieczyszczenie powietrza, wód powierzchniowych i podziemnych, hałas w stosunku do ludzi oraz świata roślin i zwierząt.

Planowana inwestycja nie jest zaliczona do przedsięwzięć mogących zawsze znacząco oddziaływać na środowisko oraz mogących potencjalnie znacząco oddziaływać na środowisko – zgodnie z rozporządzeniem Rady Ministrów z dnia 10 września 2019 roku w sprawie przedsięwzięć mogących znacząco oddziaływać na środowisko (Dz. U z 2019 roku, poz. 1839), zatem zgodnie z ustawą z dnia 3 października 2008 roku o udostępnianiu informacji o środowisku i jego ochronie udziale społeczeństwa w ochronie środowiska oraz o ocenach oddziaływania na środowisko (Dz. U. z 2020 roku., poz. 283 ze zm.) dla przedmiotowego zamierzenia budowlanego nie jest wymagane uzyskanie decyzji o środowiskowych uwarunkowaniach. Przebudowa drogi nie utrudni korzystania z terenów sąsiednich, nie spowoduje zagrożenia w zakresie



migracji zwierząt dzikich i domowych, nie spowoduje zmiany stosunków wodnych. Miejsce gromadzenia odpadów – najbliższe wysypisko śmieci i gruzu. Śmieci i gruz muszą być na bieżąco wywożone bez składowania ich w obrębie budowy. Pracownikom należy zapewnić właściwe warunki sanitarno - higieniczne pracy. Wszelkie prace drogowe będą prowadzone w istniejącym pasie drogowym. Przebudowa drogi nie narusza interesów osób trzecich, przebieg po terenie. Obszar oddziaływania inwestycji zawiera się w działce o numerze ewidencji gruntów 23/1; 94/1; 67/6; 82/2; 94/2; 84/3; 67/8; 85/1; 67/10; 71; 86/6; 67/12; 68.

5. TECHNOLOGIA I ODBIORY ROBÓT

Roboty należy wykonać i odbierać zgodnie z ogólnymi warunkami technicznymi wykonania i odbioru robót z uwzględnieniem Ogólnych Specyfikacji Technicznych wydanych przez Generalną Dyрекcję Dróg Krajowych: wymagania ogólne oraz podbudowy i nawierzchnia. Odbiory robót zanikających i ulegających zakryciu powinny być przeprowadzane w czasie umożliwiającym wykonanie ewentualnych poprawek bez hamowania postępu prac. Wykonawca ma obowiązek powiadomić inwestora o proponowanych źródłach zaopatrzenia materiałowego i uzyskać akceptację. Roboty, do których wykonawca użyje niezbadanych i nieakceptowanych materiałów wykonawca wykonuje na własne ryzyko, licząc się z ich odrzuceniem. W czasie wykonywania robót należy zapewnić dostęp do działek przyległych do drogi. Roboty należy wykonywać zgodnie z obowiązującymi przepisami oraz zasadami wiedzy technicznej. Wszelkie roboty budowlane należy wykonywać wyłącznie pod nadzorem uprawnionych osób. Roboty powinny być realizowane z zachowaniem obowiązujących przepisów BHP oraz P-Poż. Pracownicy wykonujący roboty budowlane winni być odpowiednio przeszkoleni ze szczególnym naciskiem na to, że roboty wykonywane będą pod ruchem, czyli gdzie dopuszczony jest w trakcie robót ruch lokalny oraz transport technologiczny dowożący materiały na budowę, w tym ich załadunek i rozładunek. Teren w trakcie wykonywania robót musi być zabezpieczony przed dostępem osób niepowołanych. Na czas wykonywania robót należy opracować projekt czasowej organizacji ruchu. Użytkownicy drogi powinni być o zagrożeniach w sposób wyraźny ostrzeżeni. Za odpowiednie oznakowanie terenu budowy, a także jego utrzymywanie w należyтым stanie przez okres trwania robót budowlanych na terenie budowy odpowiada kierownik budowy/kierownik robót. Osoby wykonujące czynności związane z robotami w pasie drogowym oraz kierujące ruchem powinny być ubrane w odzież z elementami ostrzegawczymi barwy pomarańczowej i poruszać się tylko po powierzchni ograniczonej zaporami drogowymi.

6. INNE DANE

Projekt dotyczy wyłącznie przebudowy obiektu budowlanego jakim jest droga. W obrębie projektowanego obiektu, nie są także projektowane nowe sieci i urządzenia. Projekt zagospodarowania terenu dla planowanego zamierzenia budowlanego nie wymaga koordynacji na naradzie koordynacyjnej organizowanej przez starostę gdyż brak jest kolizji z istniejącą infrastrukturą uzbrojenia terenu przy wykonywaniu robót budowlanych w pasie drogowym drogi objętych przedmiotowym opracowaniem. Lokalizacja istniejącej infrastruktury technicznej, pozostaje bez zmian (nie ulega zmianie jej przebieg, oraz nie są projektowane nowe sieci). Na trasie projektowanej drogi występuje infrastruktura techniczna tj. sieć elektroenergetyczna, sieć telekomunikacyjna oraz sieć wodociągowa.

Inwestor uzyskał wszystkie uzgodnienia od zarządzających sieciami. Wszelkie roboty w obrębie występującego uzbrojenia należy wykonywać z zachowaniem szczególnej ostrożności dokładnie zapoznając się z planem ich usytuowania i przebiegiem w terenie zgodnie z warunkami administratorów.

Wszelkie roboty budowlane należy wykonywać wyłącznie pod nadzorem uprawnionych osób. Roboty powinny być realizowane z zachowaniem obowiązujących przepisów BHP oraz P-Poż.

Zgodnie z pismem PGW Wody Polskie teren objętym projektem nie figuruje w ewidencji melioracji wodnych – planowana inwestycja nie koliduje z urządzeniami melioracji wodnych. Nie wykonuje się nowych urządzeń wodnych, a tym samym nie zmienia się naturalnych przepływów wód, stanu wód stojących i stanu wód podziemnych poza granicami nieruchomości gruntowej, na której będą prowadzone roboty budowlane.

STATYSTYKA WODNA
W SIERPCU
ul. Świętokrzyska 2a
09-200 SIERPC
tel. 22 72 22 22

PRZEBUDOWA DROGI W MIEJSCOWOŚCI DZIĘGIELEWO


Po wykonaniu przebudowy w ramach ww. zadania zachowana zostanie skrajnia drogi, przyjmując analogicznie dopuszczalną skrajnię jak dla drogi klasy D wynoszącą 4,5m zgodnie z § 80 rozporządzenia Ministra Infrastruktury z dnia 24 czerwca 2022 roku w sprawie przepisów techniczno-budowlanych dotyczących dróg publicznych

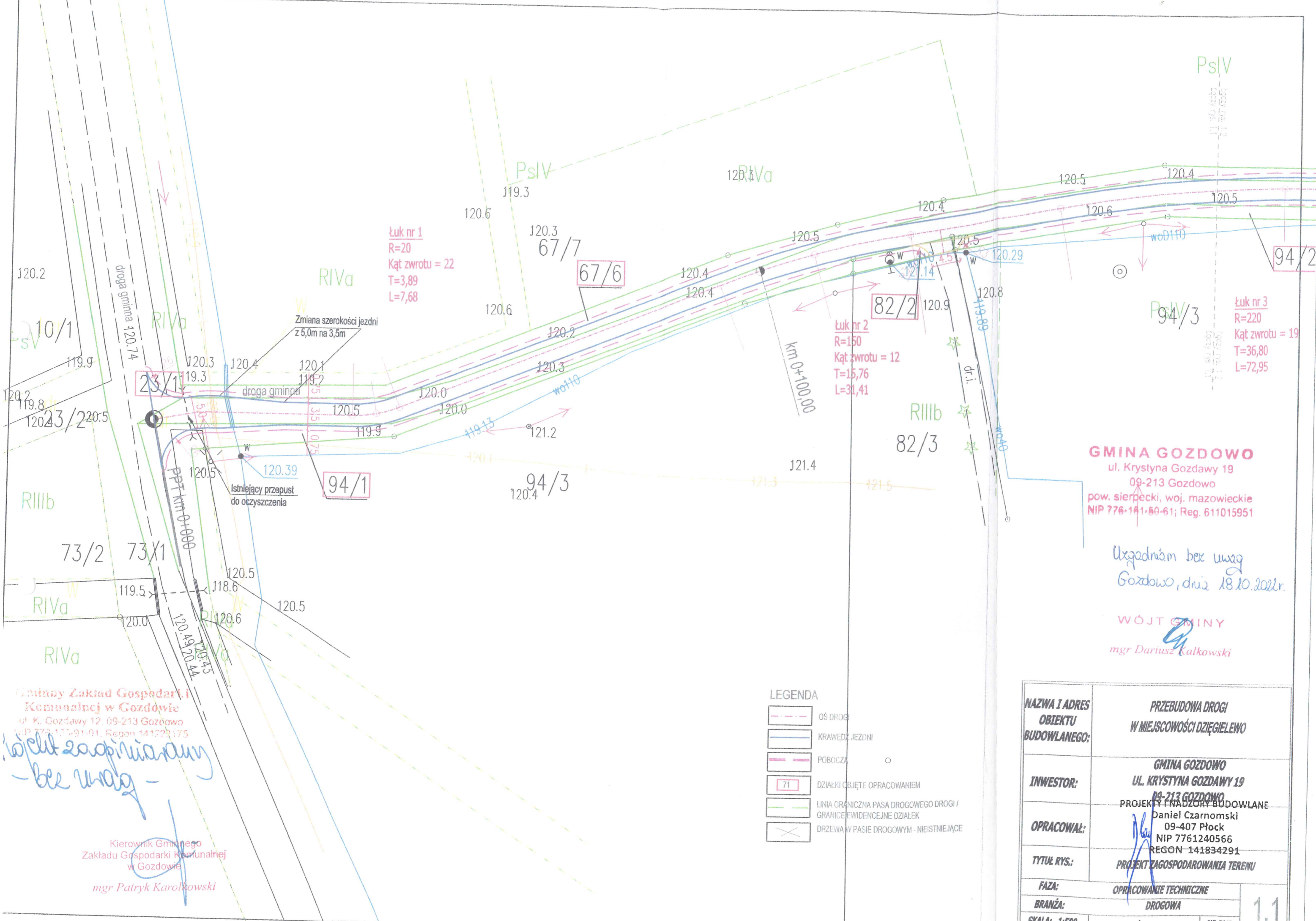
W trakcie wykonywania robót budowlanych wykonawca jest bezwzględnie zobowiązany do stosowania się do obowiązujących przepisów BHP z zachowaniem wymogów dotyczących prowadzenia robót budowlanych w pobliżu napowietrznych linii elektrycznych określonych w tych przepisach oraz z zachowaniem normowych odległości linii elektrycznych napowietrznych od nawierzchni jezdni. Wszelkie roboty w obrębie występującego uzbrojenia należy wykonywać z zachowaniem szczególnej ostrożności dokładnie zapoznając się z planem ich usytuowania i przebiegiem w terenie w granicach pasa drogowego bez naruszania granic własności pod nadzorem pracowników administratorów sieci zgodnie z wydanymi warunkami.

W sytuacji wystąpienia kolizji nie przewidzianej do usunięcia w projekcie (np. istniejące urządzenia podziemne na małych głębokościach Wykonawca robót jest zobowiązany powiadomić o tym fakcie Inspektora nadzoru, a także Właściciela danej sieci oraz w porozumieniu z nim w odpowiedni sposób zabezpieczyć to urządzenie. Należy bezwzględnie zastosować się do wszystkich zaleceń i uwag wskazanych w uzgodnieniach. Wszelkie roboty w obrębie występującego uzbrojenia należy wykonywać z zachowaniem szczególnej ostrożności dokładnie zapoznając się z planem ich usytuowania i przebiegiem w terenie w granicach pasa drogowego bez naruszania granic własności pod nadzorem pracowników administratorów sieci zgodnie z wydanymi warunkami.

7. PODSTAWA OPRACOWANIA

1. Zlecenie Inwestora.
2. Podkład mapowy w skali w skali 1:500.
3. Wizja w terenie.
4. Ogólne specyfikacje techniczne.
5. Ustalenia z Inwestorem dotyczące przyjętych rozwiązań.
6. Inne związane przepisy i normatywy.





Łuk nr 1
 R=20
 Kąt zwrotu = 22
 T=3,89
 L=7,68

Łuk nr 2
 R=150
 Kąt zwrotu = 12
 T=15,76
 L=31,41

Łuk nr 3
 R=220
 Kąt zwrotu = 19
 T=36,80
 L=72,95

GMINA GOZDOWO
 ul. Krystyna Gozdawy 19
 09-213 Gozdowo
 pow. sierpecki, woj. mazowieckie
 NIP 776-141-60-61; Reg. 611015951

Uzgodniłem bez uwag
 Gozdowo, dnia 18.10.2022r.

WÓJT GMINY
mgr Dariusz Kalkowski

Gminny Zakład Gospodarki Komunalnej w Gozdowie
 ul. K. Gozdawy 12, 09-213 Gozdowo
 NIP 776-137-91-01, Regon 141223175

Wzrost zaplanowany - bez uwag

Kierownik Gminnego Zakładu Gospodarki Komunalnej w Gozdowie
mgr Patryk Karolkowski

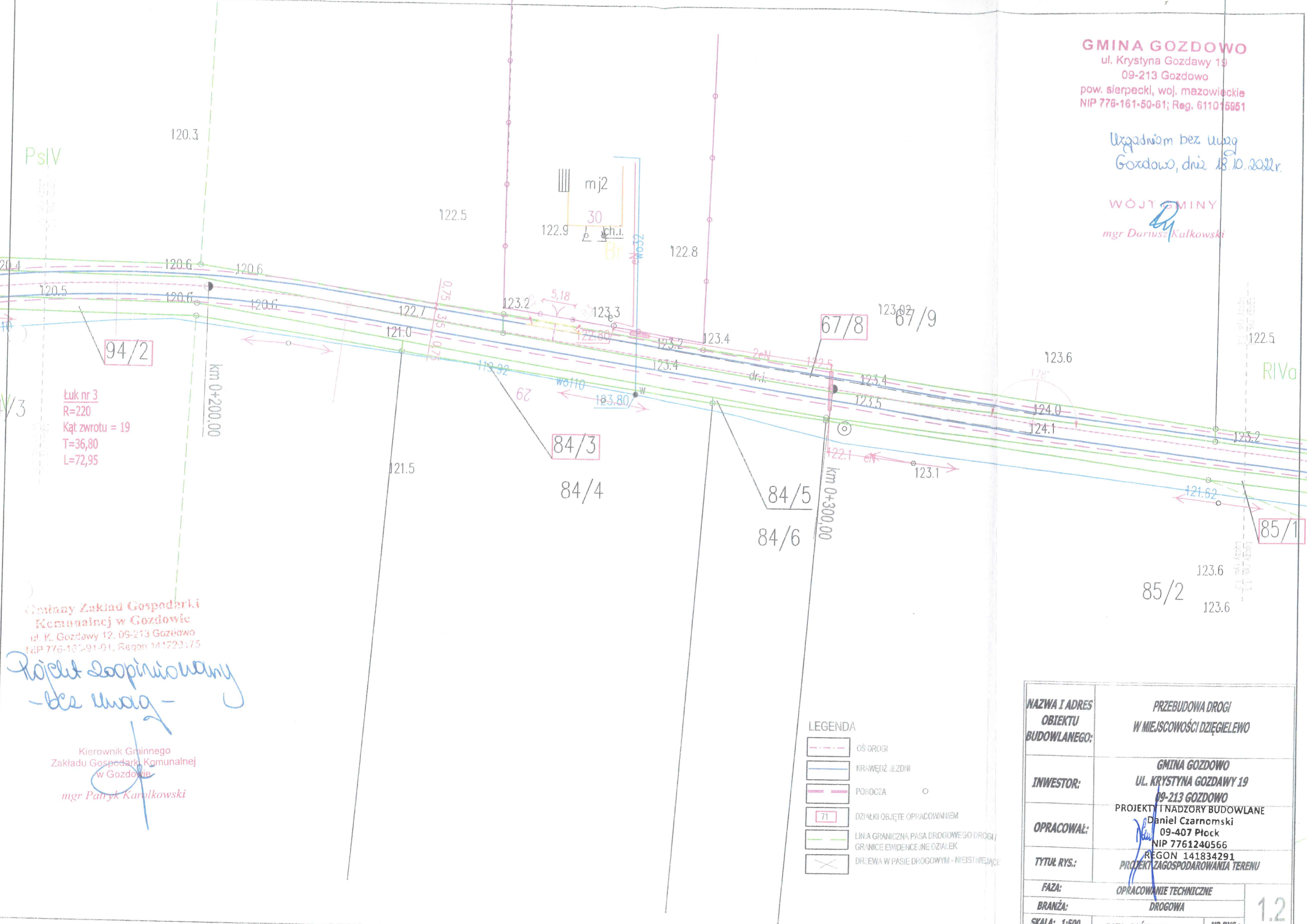
- LEGENDA**
- OŚ DROGI
 - KRAWĘDZ JEZDNI
 - POBOCZA
 - DZIAŁKI OBJĘTE OPRACOWANIEM
 - LINIA GRANICZNA PASA DROGOWEGO DROGI / GRANICE EWIDENCYJNE DZIAŁEK
 - DRZEWA W PASIE DROGOWYM - NIEISTNIEJĄCE

NAZWA I ADRES OBIEKTU BUDOWLANEGO:	PRZEBUDOWA DROGI W MIEJSCOWOŚCI DZIĘGIELEWO
INWESTOR:	GMINA GOZDOWO UL. KRYSZYNA GOZDAWY 19 09-213 GOZDOWO
OPRACOWAŁ:	PROJEKT I NADZORY BUDOWLANE Daniel Czarnomski 09-407 Płock NIP 7761240566 REGON 141834291
TYTUŁ RYS.:	PROJEKT ZAGOSPODAROWANIA TERENU
FAZA:	OPRACOWANIE TECHNICZNE
BRANŻA:	DROGOWA
SKALA: 1:500	DATA: 04.07.2022 NR RYS.: 1.1

GMINA GOZDOWO
 ul. Krystyna Gozdawy 19
 09-213 Gozdowo
 pow. sierpecki, woj. mazowieckie
 NIP 776-161-50-61; Reg. 611015951

Uzgodniom bez uwag
 Gozdowo, dnia 18.10.2022r.

WÓJT GMINY
Dariusz Kalkowski
 mgr Dariusz Kalkowski



Gminny Zakład Gospodarki
 Komunalnej w Gozdowie
 ul. K. Gozdawy 12, 09-213 Gozdowo
 NIP 776-161-91-01, Regon 141223175

*Projekt zaakceptowany
 - bez uwag -*

Kierownik Gminnego
 Zakładu Gospodarki Komunalnej
 w Gozdowie
 mgr Patryk Karolkowski

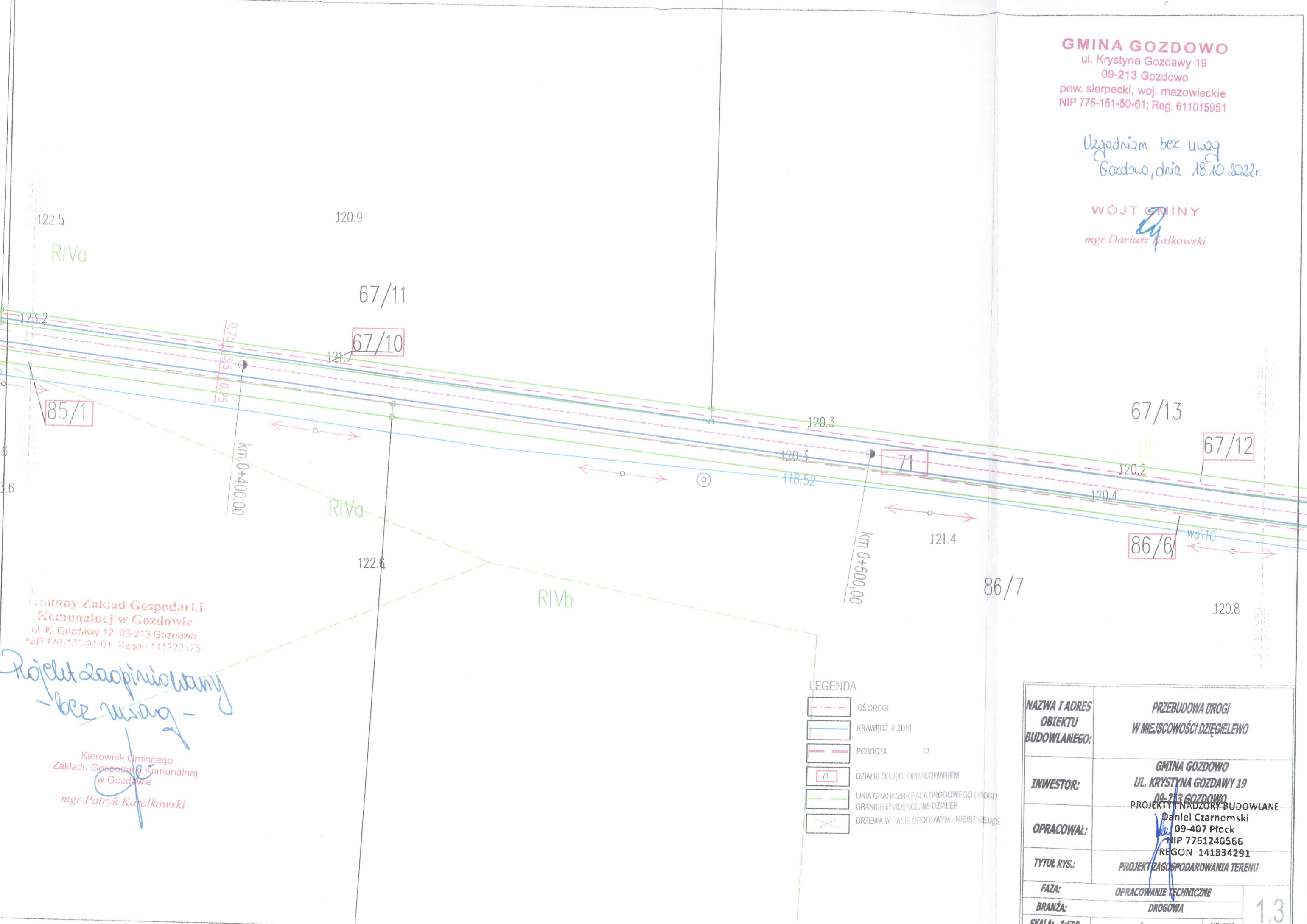
- LEGENDA
- OŚ DROGI
 - KRAWĘDZ JAZDNI
 - POBOCZA
 - DZIAŁKI OBJĘTE OPRACOWANIEM
 - LINIA GRANICZNA PASA DROGOWEGO DROGI / GRANICE EWIDENCJE INNE DZIAŁEK
 - DRZEWA W PASIE DROGOWYM - NIEISTNIEJĄCE

NAZWA I ADRES OBIEKTU BUDOWLANEGO:	PRZEBUDOWA DROGI W MIEJSCOWOŚCI DZIĘGIELEWO	
INWESTOR:	GMINA GOZDOWO UL. KRYSZYNA GOZDAWY 19 09-213 GOZDOWO	
OPRACOWAŁ:	PROJEKT I NADZORY BUDOWLANE <i>Daniel Czarnomski</i> 09-407 Płock NIP 7761240566	
TYTUŁ RYS.:	REGON 141834291 PROJEKT ZAGOSPODAROWANIA TERENU	
FAZA:	OPRACOWANIE TECHNICZNE	
BRANŻA:	DROGOWA	
SKALA: 1:500	DATA: PAŹDZIERNIK 2022	NR RYS.:

GMINA GOZDOWO
 ul. Krystyna Gozdawy 19
 09-213 Gozdowo
 pow. sierpecki, woj. mazowieckie
 NIP 776-161-50-61; Reg. 611015951

Uzgodniłem bez uwag
 Gozdowo, dnia 18.10.2022r.

WÓJT GMINY
[Signature]
 mgr Dariusz Kalkowski



- LEGENDA**
- OŚ DRUGI
 - KRAWĘDZ JEZDNI
 - POBOCZA
 - DZIAŁKI OBJĘTE OPRACOWANIEM
 - LINIA GRANICZNA PASA DROGOWEGO DRUGI / GRANICE ENWIDENCyjne DZIAŁEK
 - DRZEWA W PASIE DROGOWYM - NIEISTNIEJĄCE

Gminny Zakład Gospodarki
 Komunalnej w Gozdowie
 ul. K. Gozdawy 12, 09-213 Gozdowo
 NIP 776-135-91-01, Regon 141223175

*Projekt zaakceptowany
 bez uwag*

Kierownik Gminnego
 Zakładu Gospodarki Komunalnej
 w Gozdowie
 mgr Patryk Karolkowski

NAZWA I ADRES OBIEKTU BUDOWLANEGO:	PRZEBUDOWA DRUGI W MIEJSCOWOŚCI DZIĘGIELEWO
INWESTOR:	GMINA GOZDOWO UL. KRYSZYNA GOZDAWY 19 09-213 GOZDOWO PROJEKTY I NADZORY BUDOWLANE
OPRACOWAŁ:	Daniel Czarnomski 09-407 Płock NIP 7761240566 REGON 141834291
TYTUŁ RYS.:	PROJEKT ZAGOSPODAROWANIA TERENU
FAZA:	OPRACOWANIE TECHNICZNE
BRANŻA:	DRUGOWA
SKALA: 1:500	DATA: PAŹDZIERNIK 2022
	NR RYS.:

1.3

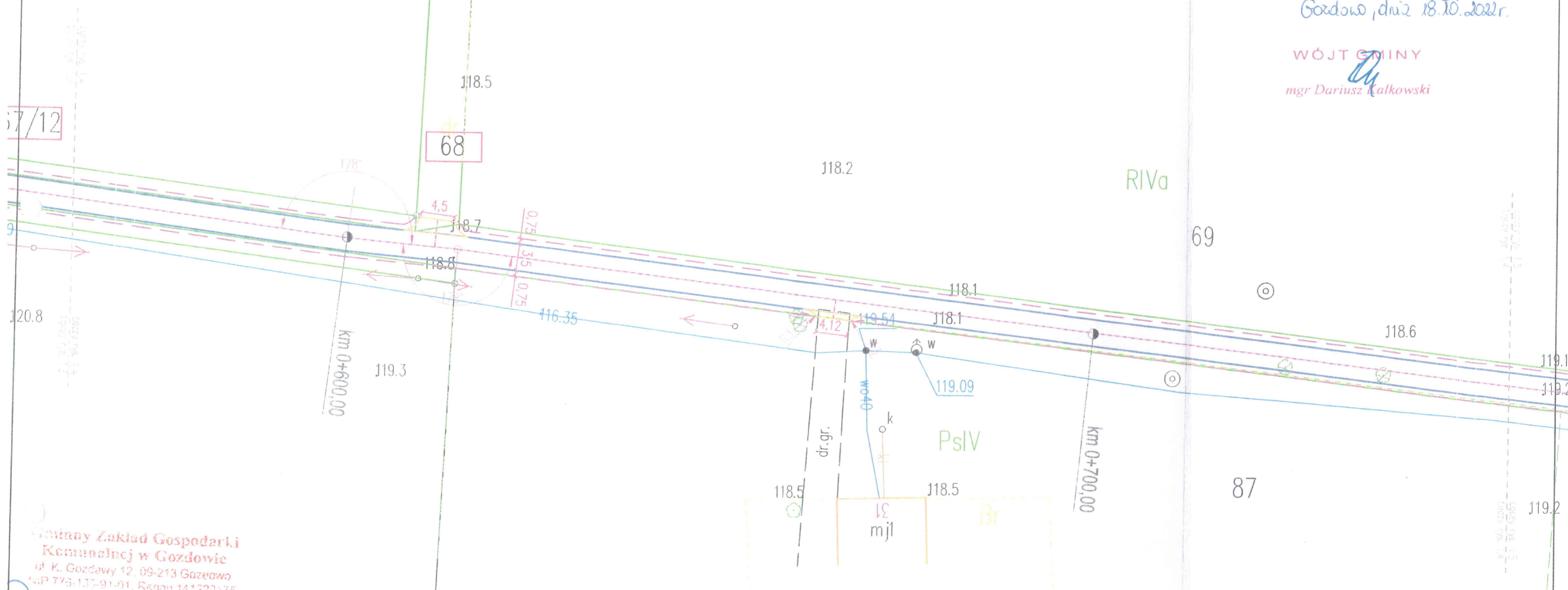
GMINA GOZDOWO

ul. Krystyna Gozdawy 19
09-213 Gozdowo
pow. sierpecki, woj. mazowieckie
NIP 776-161-50-61; Reg. 611015951

Uzgodniłam bez uwag
Gozdowo, dnia 18.10.2022r.

WÓJT GMINY

Dariusz Kalkowski
mgr Dariusz Kalkowski



Gminny Zakład Gospodarki
Komunalnej w Gozdowie
ul. K. Gozdawy 12, 09-213 Gozdowo
NIP 776-137-91-01, Regon 141223175

*Projekt zaakceptowany
- bez uwag -*

Kierownik Gminnego
Zakładu Gospodarki Komunalnej
w Gozdowie
mgr Patryk Karolkowski

LEGENDA

- OŚ DROGI
- KRAWĘDZ JEZDNI
- POBOCZA
- DZIAŁKI OBJĘTE OPRACOWANIEM
- LINIA GRANICZNA PASA DROGOWEGO DROGI /
GRANICE EWIDENCyjne DZIAŁEK
- DRZEWA W PASIE DROGOWYM - NIEISTNIEJĄCE

NAZWA I ADRES OBIEKTU BUDOWLANEGO:	PRZEBUDOWA DROGI W MIEJSCOWOŚCI DZIĘGIELEWO	
INWESTOR:	GMINA GOZDOWO UL. KRYSZYNA GOZDAWY 19 09-213 GOZDOWO PROJEKTY I NADZÓRY BUDOWLANE	
OPRACOWAŁ:	Daniel Czarnomski 09-407 Płock NIP 7761240566 REGON 141834291	
TYTUŁ RYS:	PROJEKT ZAGOSPODAROWANIA TERENU	
FAZA:	OPRACOWANIE TECHNICZNE	
BRANŻA:	DROGOWA	
SKALA: 1:500	DATA: PAŹDZIERNIK 2022	NR RYS: 1.4

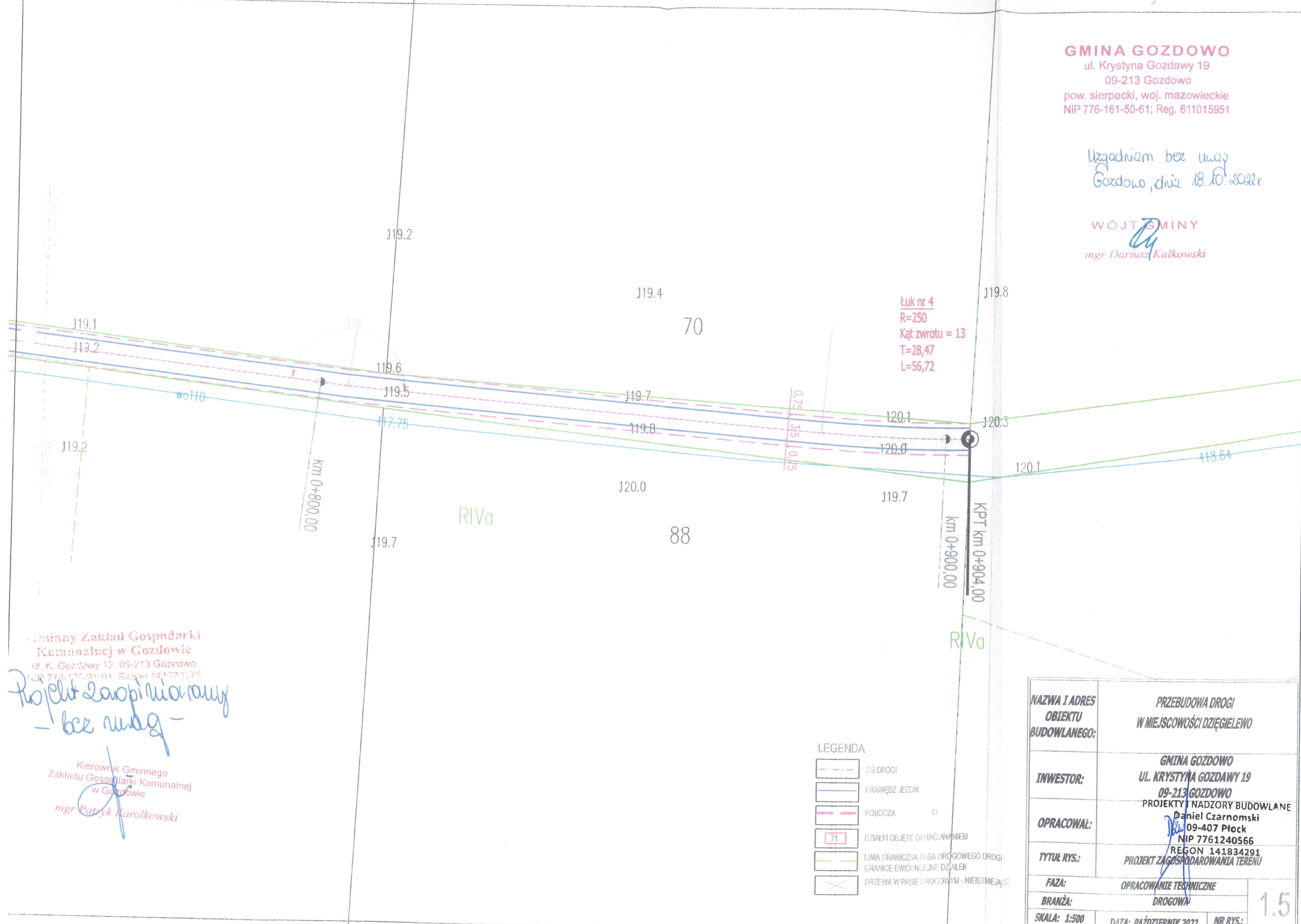
GMINA GOZDOWO

ul. Krystyna Gozdawy 19
09-213 Gozdowo
pow. sierpecki, woj. mazowieckie
NIP 776-161-50-61; Reg. 611015951

Uzgodniem bez uwag
Gozdowo, dnia 18.10.2022r.

WÓJT GMINY

Dy
mgr Dariusz Kalkowski



Łuk nr 4
R=250
Kąt zwrotu = 13
T=28,47
L=56,72

Gminny Zakład Gospodarki
Komunalnej w Gozdowie
ul. K. Gozdawy 12, 09-213 Gozdowo
NIP 776-161-50-61; Regon 141223175

Projekt zaopiniowany
- bez uwag -

Kierownik Gminnego
Zakładu Gospodarki Komunalnej
w Gozdowie
mgr Patryk Karolkowski

LEGENDA

- OŚ DROGI
- KRAWĘDZ JEZDNI
- POBOCZA
- DZIAŁKI OBJĘTE OPRACOWANIEM
- LINIA GRANICZNA PASA DROGOWEGO DROGI / GRANICE EWIDENCYJNE DZIAŁEK
- DRZEWA W PASIE DROGOWYM - NIEISTNIEJĄCE

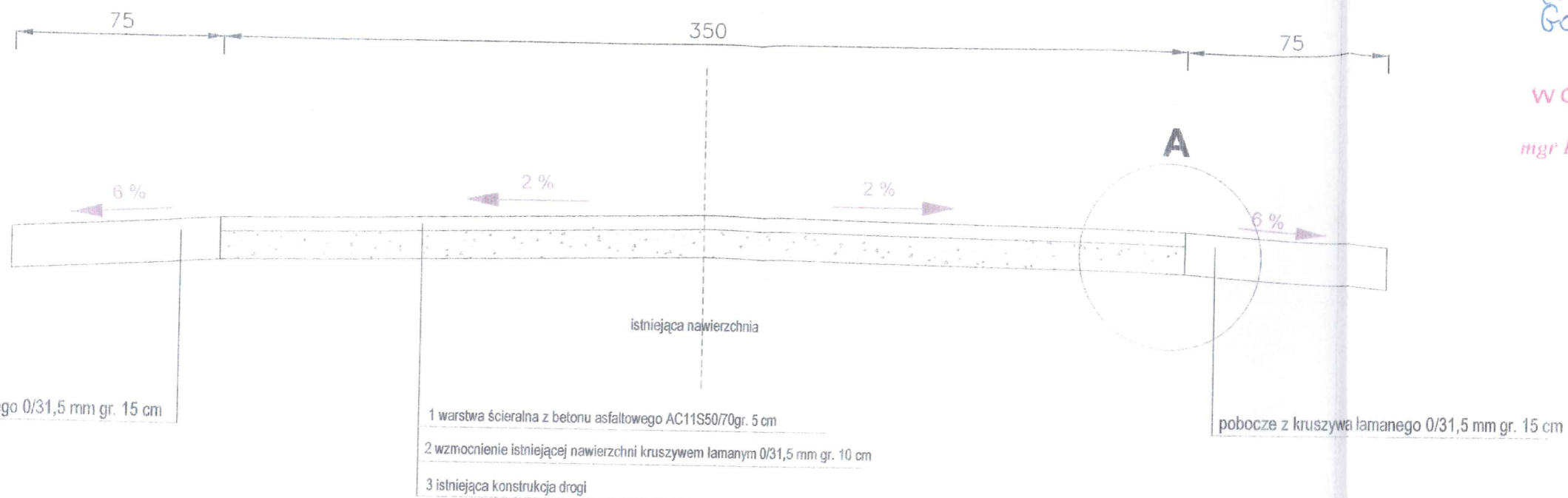
NAZWA I ADRES OBIEKTU BUDOWLANEGO:	PRZEBUDOWA DROGI W MIEJSCOWOŚCI DZIEGIELEWO	
INWESTOR:	GMINA GOZDOWO UL. KRYSZYNA GOZDAWY 19 09-213 GOZDOWO	
OPRACOWAŁ:	PROJEKTY I NADZORY BUDOWLANE Daniel Czarnomski 09-407 Płock NIP 7761240566	
TYTUŁ RYS.:	REGON 141834291 PROJEKT ZAGOSPODAROWANIA TERENU	
FAZA:	OPRACOWANIE TECHNICZNE	
BRANŻA:	DROGOWA	
SKALA: 1:500	DATA: PAŹDZIERNIK 2022	NR RYS.: 1.5

GMINA GOZDOWO
 ul. Krystyna Gozdawy 19
 09-213 Gozdowo
 pow. sierpecki, woj. mazowieckie
 NIP 776-161-50-61; Reg. 611015951

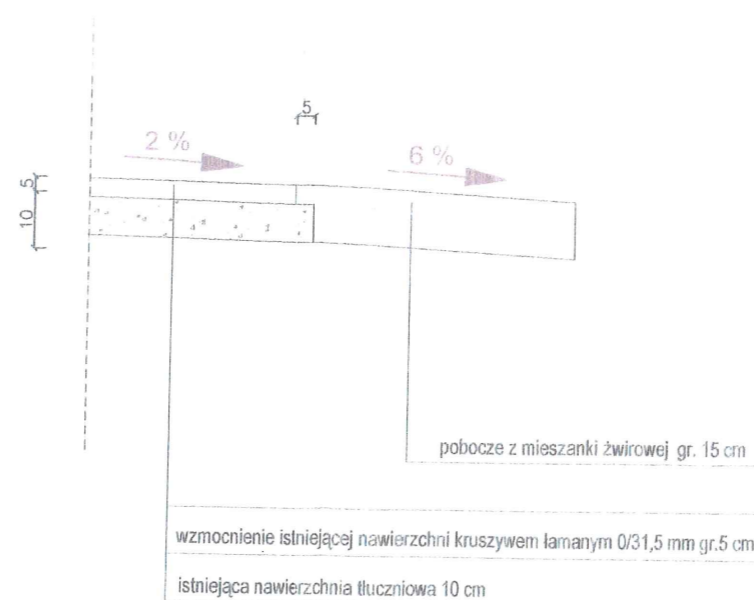
Uzgodniłem bez uwag
 Gozdowo, dnia 18.10.2022r.

WÓJTA GMINY
Dariusz Kalkowski
 mgr Dariusz Kalkowski

PRZEKRÓJ NORMALNY



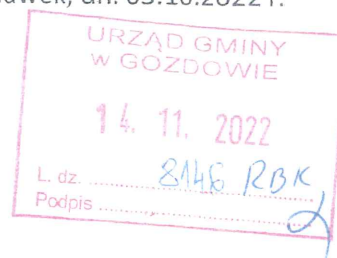
SZCZEGÓŁ A



NAZWA I ADRES OBIEKTU BUDOWLANEGO:	PRZEBUDOWA DROGI W MIEJSCOWOŚCI DZIEGIELEWO
INWESTOR:	GMINA GOZDOWO ul. Krystyna Gozdawy 19 09-213 GOZDOWO
OPRACOWAŁ:	PROJEKT I NADZORY BUDOWLANE Daniel Czarnomski 09-407 Młock NIP 7751240566
TYTUŁ RYS.:	REGON 141834291 PRZEKRÓJ NORMALNY
FAZA:	OPRACOWANIE TECHNICZNE
BRANŻA:	DROGOWA
SKALA: 1:20	DATA: 2022 NR RYS.:

WA.ZPU.7.521.194.2022.MG

Włocławek, dn. 03.10.2022 r.



Gmina Gozdowo
ul. Krystyna Gozdawy 19
09-213 Gozdowo

107
K

Dotyczy: uzgodnienia przebudowy drogi na dz. nr 23/1, 94/1, 67/6, 82/2, 94/2, 84/3, 67/8, 85/1, 67/10, 71, 86/6, 67/12, 68 w m. Dziegielewo, gm. Gozdowo

W odpowiedzi na pismo z dnia 18.10.2022 r. (data wpływu 21.10.2022 r.) Państwowe Gospodarstwo Wodne Wody Polskie Zarząd Zlewni we Włocławku informuje, że obszar wskazany na załączniku mapowym stanowiącym projekt zagospodarowania działek nr 23/1, 94/1, 67/6, 82/2, 94/2, 84/3, 67/8, 85/1, 67/10, 71, 86/6, 67/12, 68 w m. Dziegielewo, gm. Gozdowo nie koliduje z urządzeniami melioracji wodnych, będącymi w ewidencji prowadzonej zgodnie z art. 196 ust. 14 ustawy Prawo wodne (t. j. Dz. U. z 2021 r., poz. 2233 ze zm.). Wobec powyższego projekt uzgadnia się bez uwag.



DYREKTOR
Piotr Feliniak

Otrzymują:

1. Adresat / za potwierdzeniem odbioru /
2. a/a

Do wiadomości:

1. PGW WP Nadzór Wodny w Sierpcu

Orange Polska S.A.
Domena Hurt
Infrastruktura i Serwis Usług,
Dział Zarządzania Zasobami Infrastruktury
i Obsługi Klienta
ul. Bałuckiego 10/12, 93-273 Łódź
tel.: 503 101 883

Gmina Gozdowo
ul. Krystyny Gozdawy 19
09-213 Gozdowo

Łódź, 04 listopad 2022r.

Numer pisma: TTISILU/ET.215-43800/22

Temat: przebudowa drogi w m. Dzięgielewo, gm.Gozdowo.

Szanowni Państwo,

informujemy, że uzgadniamy projekt przebudowy drogi w m. Dzięgielewo na wysokości działek o nr ewid. 67/7 i 94/3.

Przy realizacji procesu budowy wymagane jest spełnienie następujących warunków, które są integralną częścią uzgodnienia:

1. Wykonawca jest zobowiązany zgłosić do ORANGE POLSKA S.A. prace w strefie sieci telekomunikacyjnej min. na 14 dni przed przystąpieniem do robót, powołując się na numer przedmiotowego pisma. Tryb i zasady zgłoszenia prac oraz wystąpienia o nadzór właścicielski dostępne są na stronie: www.orange.pl/wniosekonadzor. Wykonywanie prac na sieci ORANGE POLSKA S.A. bez zgłoszenia i nadzoru właścicielskiego jest naruszeniem własności ORANGE POLSKA S.A. i będzie zgłaszane organom ścigania. Zgłoszenie/Wniosek o nadzór właścicielski można przesłać ze strony www.orange.pl/wniosekonadzor lub kierować na adres:

Orange Polska S.A.
Obsługa Techniczna Klienta Centrum
Wydział Utrzymania Usług i Infrastruktury
00-549 Warszawa, Piękna 19b

Powiadomienie powinno zawierać nazwę i adres wykonawcy prac oraz telefon kontaktowy.

2. Roboty budowlano – montażowe w obrębie sieci telekomunikacyjnej wykonywać zgodnie z normami i przepisami obowiązującymi w budownictwie łączności ręcznie i pod nadzorem upoważnionego przedstawiciela ORANGE POLSKA S.A. Dostarczanie i Serwis Usług Obsługi Technicznej Klienta w Warszawie;
3. Lokalizację podziemnych urządzeń telekomunikacyjnych w terenie należy potwierdzić za pomocą przekopów kontrolnych, a w przypadku odkrycia w trakcie robót ziemnych urządzeń nienaniesionych na planie należy je zabezpieczyć na koszt inwestora i powiadomić przedstawiciela ORANGE POLSKA S.A. Dostarczanie i Serwis Usług Obsługi Technicznej Klienta w Warszawie oraz inspektora nadzoru;

4. W miejscu projektowanej nawierzchni kabel teletechniczny zabezpieczyć przed uszkodzeniem i przesunięciem rurą osłonową dwudzielną grubościenną przez całą szerokość (po 1,0m poza obrys). Dodatkowo szczegóły zabezpieczenia ustalić na roboczo z naszym przedstawicielem. Koszty zabezpieczenia ponosi naruszający stan istniejący.
5. W przypadku zmiany rzędnych terenu należy wyregulować poziom istniejącej infrastruktury do projektowanej niwelety. Zachować normatywne przykrycie infrastruktury teletechnicznej. Koszty regulacji ponosi naruszający stan istniejący
6. Miejsca zbliżeń i skrzyżowań oraz elementy zanikowe sieci telekomunikacyjnej przed ich zasypaniem podlegają obowiązkowi zgłoszenia pracownikowi sprawującemu w imieniu Orange Polska nadzór nad realizowanymi pracami.
7. Po zakończeniu prac inwestor jest zobowiązany do pisemnego zgłoszenia z 14-dniowym wyprzedzeniem na adres podany w punkcie 1 niniejszego pisma – wykonane zadanie do odbioru technicznego w zakresie miejsc kolizyjnych z sieciami teletechnicznymi oraz otrzymania pisemnej akceptacji w formie protokołu odbioru lub notatki służbowej.
8. W przypadku uszkodzenia lub kradzieży infrastruktury teletechnicznej, w szczególności w wyniku niedotrzymania wymagań i warunków określonych w niniejszym dokumencie, ORANGE POLSKA S.A., obciąży sprawcę pełnymi kosztami naprawy oraz odszkodowaniem za straty związane między innymi z wypłaconymi bonifikatami i karami wynikającymi z zawartych przez ORANGE POLSKA S.A umów z klientami, a także innymi karami administracyjnymi.
Łączna wysokość roszczeń ORANGE POLSKA S.A w stosunku do sprawcy uszkodzenia może sięgać nawet kwoty kilkuset tysięcy złotych polskich;
9. Niniejsze uzgodnienie ważne jest jeden rok od daty jego wydania.

Za powyższe uzgodnienie zostanie pobrana opłata wg aktualnego cennika. Należność należy uregulować w terminie określonym na fakturze VAT, która zostanie przesłana odrębną korespondencją.

ORANGE POLSKA S.A. Dział Zarządzania Zasobami Infrastruktury i Obsługi Klienta w Łodzi otrzymał do celów służbowych 1 kpl. planów z przedmiotowego uzgodnienia.

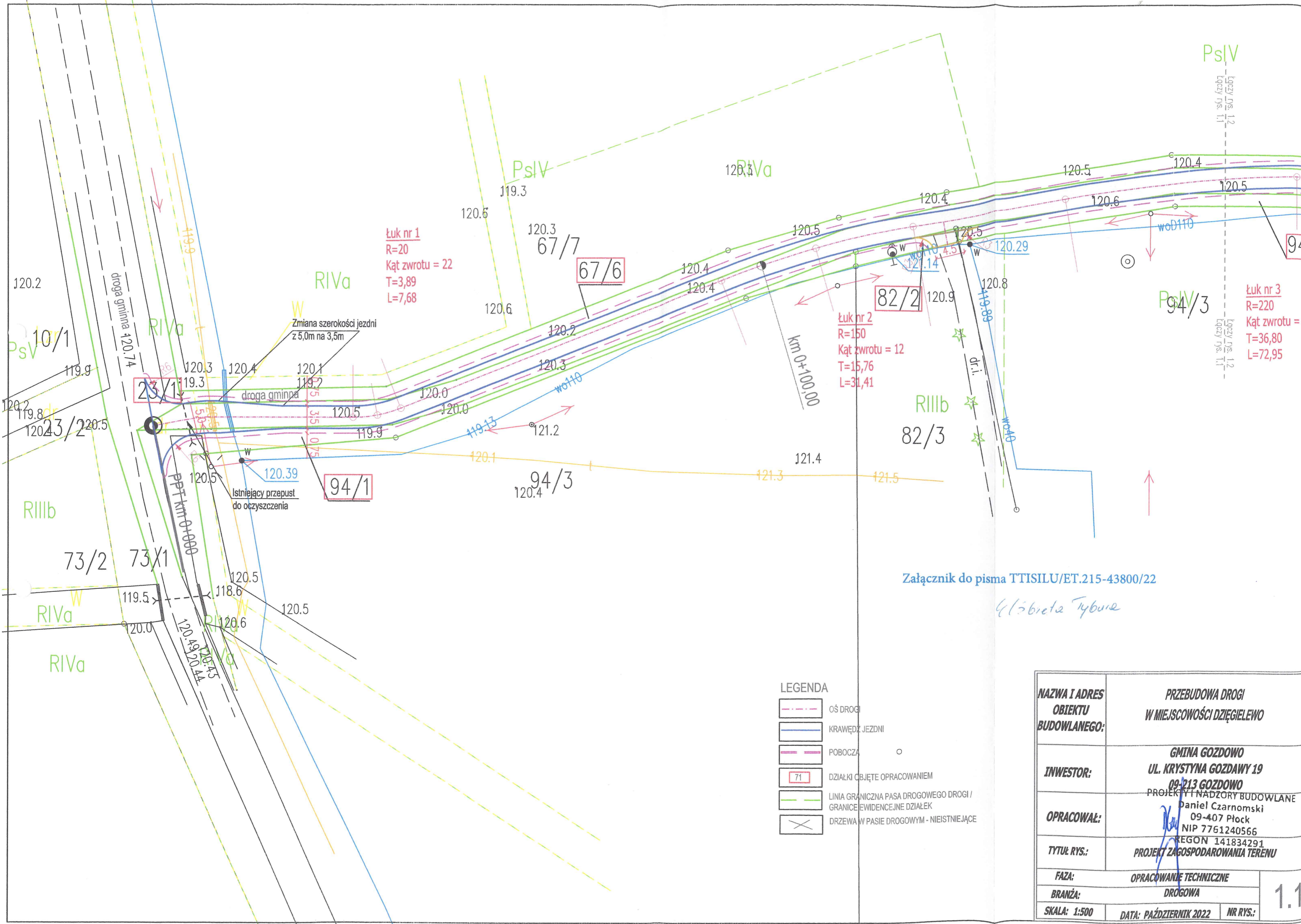
Z poważaniem

Elżbieta Tybur

Główny Specjalista

Zarządzanie Zasobami Infrastruktury i Obsługi Klienta

Załącznik: 1 egz. planu sytuacyjnego.



Załącznik do pisma TTISILU/ET.215-43800/22

Elżbieta Tybur

- LEGENDA**
- OŚ DROGI
 - KRAWĘDZ JEZDNI
 - POBOCZA
 - DZIAŁKI OBJĘTE OPRACOWANIEM
 - LINIA GRANICZNA PASA DROGOWEGO DROGI / GRANICE EWIDENCyjne DZIAŁEK
 - DRZEWA W PASIE DROGOWYM - NIEISTNIEJĄCE

NAZWA I ADRES OBIEKTU BUDOWLANEGO:	PRZEBUDOWA DROGI W MIEJSCOWOŚCI DZIEGIELEWO	
INWESTOR:	GMINA GOZDOWO UL. KRYSZYNA GOZDAWY 19 09-213 GOZDOWO	
OPRACOWAŁ:	PROJEKT I NADZORY BUDOWLANE Daniel Czarnomski 09-407 Płock NIP 7761240566 REGON 141834291	
TYTUŁ RYS.:	PROJEKT ZAGOSPODAROWANIA TERENU	
FAZA:	OPRACOWANIE TECHNICZNE	
BRANŻA:	DROGOWA	
SKALA: 1:500	DATA: PAŹDZIERNIK 2022	NR RYS.: 1.1

Od Dział Dokumentacji Energetycznej
Rejon Dystrybucji Sierpc

Do GMINA GOZDOWO,
UL.KRYSTYNA GOZDAWY 19,
09-213 GOZDOWO

T 24 368 81 82

Znak EOP/KD/7/2022/10/03391
Dot. Wydania warunków technicznych na sposób
zabezpieczenia istniejącej infrastruktury
elektroenergetycznej

Sierpc, 19.10.2022

Uzgodnienie nr 54/R5/2022

Ustala się następujące ogólne warunki techniczne uzgodnienia skrzyżowania istniejącej sieci energetycznej ENERGA OPERATOR S.A. Oddział w Płocku w związku z opracowywaną dokumentacją, dotyczącą przebudowy drogi gminnej w m. Dziegielewo dz. 23/1, 94/1, 67/6, 82/2, 94/2, 84/3, 67/8, 85/1, 67/10, 86/6, 67/12, 68 gm. Gozdowo

1. Powiadomić pisemnie o terminie rozpoczęcia prac co najmniej dwutygodniowym wyprzedzeniem.
2. Prace budowlane wykonywane ręcznie w odległości mniejszej niż 3m od skrajnego przewodu linii nN i 5m od skrajnego przewodu linii SN należy prowadzić pod nadzorem osób posiadających stosowne uprawnienia do nadzorowania tego typu prac po wcześniejszym pisemnym uzgodnieniu z ENERGA Operator S.A. Oddział w Płocku – Dział Zarządzania Eksploatacją Sierpc. Prace należy prowadzić zgodnie z obowiązującymi przepisami oraz Instrukcją organizacji bezpiecznej pracy przy urządzeniach elektroenergetycznych obowiązującą na terenie działania Energa Operator S.A.
3. Prace budowlane z użyciem sprzętu zmechanizowanego w odległości mniejszej niż 3m od skrajnego przewodu linii nN i 5m od skrajnego przewodu linii SN, od strefy działania ww. sprzętu należy prowadzić pod nadzorem osób posiadających stosowne uprawnienia do nadzorowania tego typu prac po wcześniejszym pisemnym uzgodnieniu z ENERGA Operator S.A. Oddział w Płocku – Dział Zarządzania Eksploatacją Sierpc. Prace należy prowadzić zgodnie z obowiązującymi przepisami oraz Instrukcją organizacji bezpiecznej pracy przy urządzeniach elektroenergetycznych obowiązującą na terenie działania Energa Operator.
4. Nie urządzać składowisk materiałów budowlanych pod liniami energetycznymi nN-0,4kV.
5. Zachować odległość min. 0,5m projektowanej infrastruktury od istniejącej infrastruktury elektroenergetycznej.
6. W miejscach zbliżeń i skrzyżowań z istniejącą infrastrukturą energetyczną prace ziemne prowadzić ręcznie pod nadzorem osób posiadających stosowne uprawnienia do nadzorowania tego typu prac, zgodnie z obowiązującymi przepisami oraz Instrukcją organizacji bezpiecznej pracy przy urządzeniach elektroenergetycznych obowiązującą na terenie działania Energa Operator S.A. Kolidujące miejsca winny być wytyczone i zlokalizowane w terenie przed przystąpieniem do robót ziemnych.
7. Na istniejących kablach w miejscach skrzyżowań ułożyć przepusty ochronne dwudzielne:
- dla kabli nN - 0,4kV - koloru niebieskiego, a dla kabli 15kV koloru czerwonego, o średnicy dobranej zgodnie z obowiązującymi standardami (osłony powinny wystawać poza krawężnik, lub krawędź jezdni na długość co najmniej 50cm)

8. Prace ziemne w miejscach skrzyżowań z infrastrukturą energetyczną podlegają odbiorowi przed zasypaniem przez ENERGA OPERATOR S.A. Oddział w Płocku – Dział Eksploatacji Sierpc
9. Wszelkie prace inwestor wykona własnym kosztem i staraniem.
10. Nie wyklucza się istnienia w terenie urządzeń niezainwentaryzowanych – w przypadku odkrycia w trakcie prowadzonych prac ziemnych dodatkowych linii kablowych prace ziemne należy przerwać, sposób przebudowy uzgodnić odrębnym opracowaniem z ENERGA – OPERATOR S.A. Oddział w Płocku.
11. Po wykonaniu prac należy przedłożyć w ENERGA - OPERATOR S.A. Oddział w Płocku – Dział Zarządzania Eksploatacją Sierpc dokumentację geodezyjną powykonawczą z określeniem rzędnych ulicy w miejscach skrzyżowań z liniami energetycznymi, rzędnych zawieszenia przewodów oraz temperatury w dniu wykonywania pomiarów w terminie 30 dni od daty odbioru robót związanych z przebudową drogi. Dokumentacja powinna zawierać również powykonawczy profil normalny drogi.
12. W przypadku podwyższenia rzędnych ulicy w wyniku przeprowadzonej inwestycji i związanego z tym niezachowania normatywnych odległości niwelety od istniejących linii napowietrznych oraz braku pozytywnego uzgodnienia powyższego ze strony ENERGA - OPERATOR S.A. Oddział w Płocku, inwestor zobowiązany będzie do pokrycia kosztów związanych z przebudową sieci energetycznej mającej na celu usunięcie kolizji powstałej w wyniku ww. przebudowy.
13. Koszty naprawy i poniesione straty, jak również utracone korzyści przez Rejon Dystrybucji Sierpc w efekcie uszkodzeń urządzeń energetycznych podczas wykonywania robót pokrywa Wykonawca.

Uzgodnienie traci ważność w wypadku, gdy:

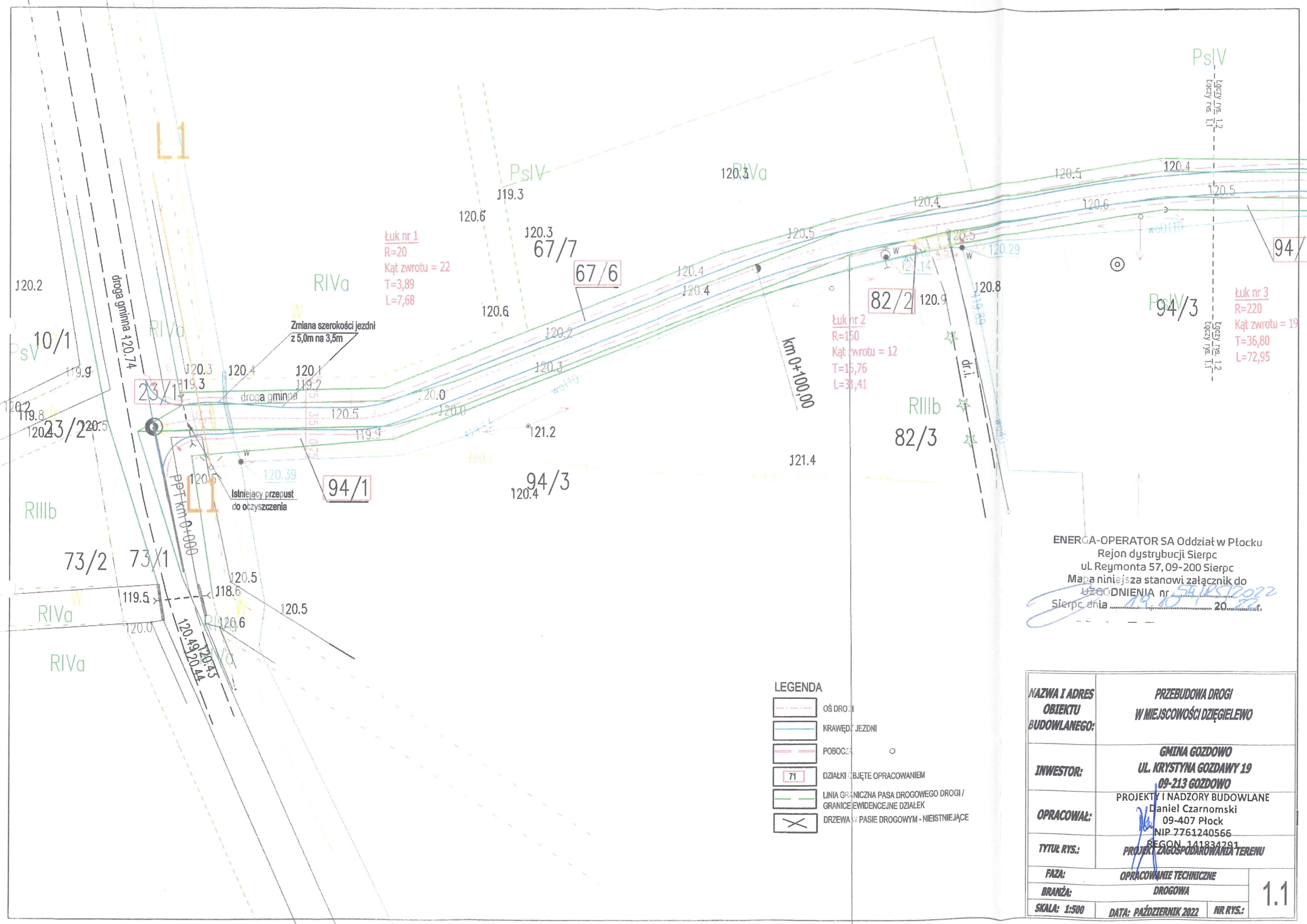
1. Inwestor nie zrealizuje projektu w okresie 2 lat.
2. Dokona się zmiany projektowanych urządzeń lub ich trasy bez uzgodnienia z ENERGA – OPERATOR SA Oddział w Płocku.

Integralną część uzgodnienia stanowi opracowanie - projekt zagospodarowania terenu,

Przygotował: Michał Bońkowski tel. 24 368 81 82

Zatwierdził

Kierownik
Dział Dokumentacji Energetycznej Sierpc
Jarosław Rosiak



Łuk nr 1
R=20
Kąt zwrotu = 22
T=3,89
L=7,68

Łuk nr 2
R=150
Kąt zwrotu = 12
T=15,76
L=31,41

Łuk nr 3
R=220
Kąt zwrotu = 19
T=36,80
L=72,95

Zmiana szerokości jezdni
z 5,0m na 3,5m

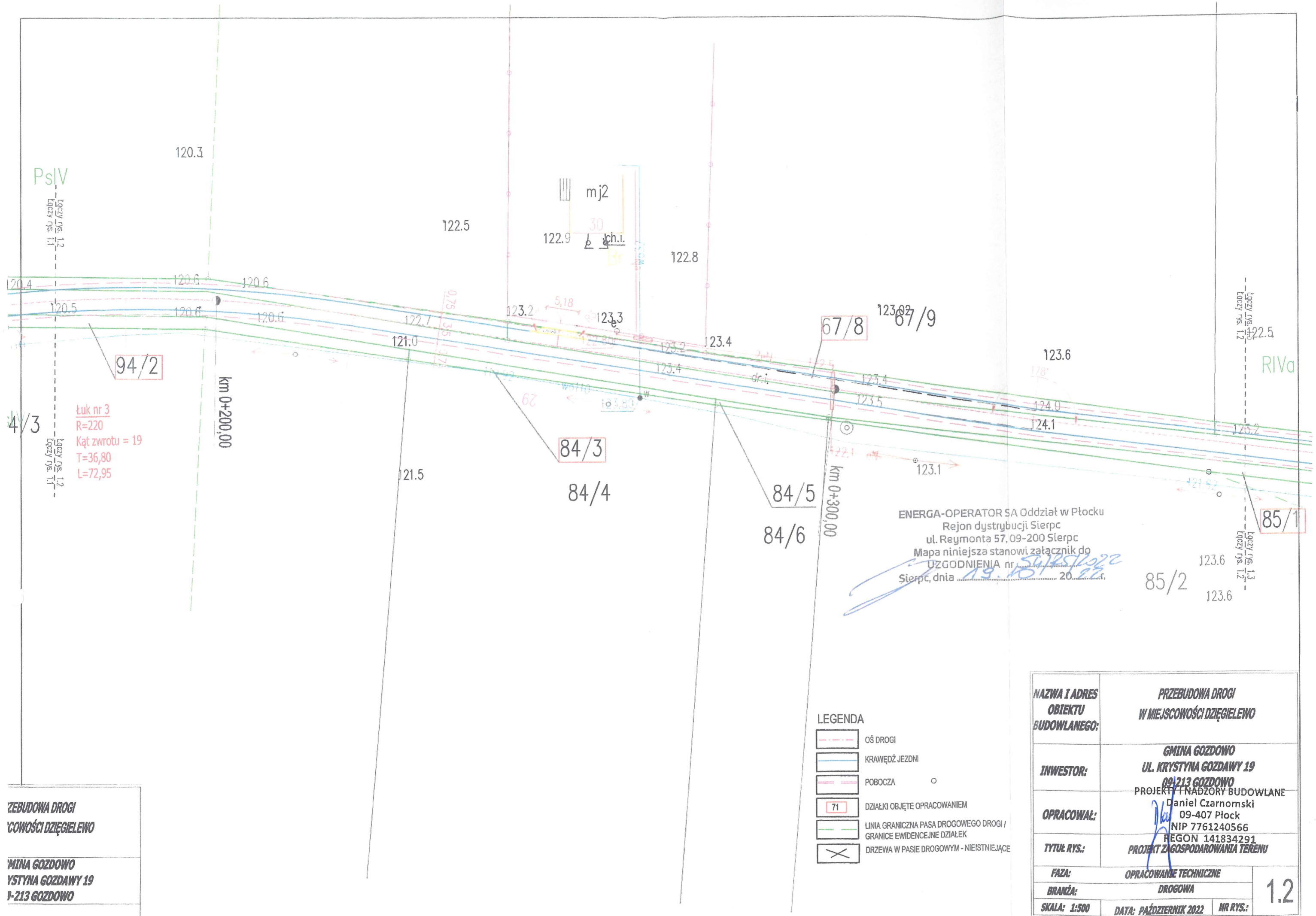
Istniejący przepust
do oczyszczania

LEGENDA

-  OŚ DROGI
-  KRAWĘŻEL JEZDNI
-  POBOCZNA
-  DZIAŁKI OBJĘTE OPRACOWANIEM
-  LINIA GRANICZNA PASA DROGOWEGO DROGI / GRANICE EWIDENCYJNE DZIAŁEK
-  DRZEWA W PASIE DROGOWYM - NIEISTNIĄCE

ENERGA-OPERATOR SA Oddział w Płocku
Rejon dystrybucji Sierpc
ul. Reymonta 57, 09-200 Sierpc
Mapa niniejsza stanowi załącznik do
UZGODNIENIA nr 54/2022
Sierpc dnia 19.10.2022

NAZWA I ADRES OBIEKTU BUDOWLANEGO:	PRZEBUDOWA DROGI W MIEJSCOWOŚCI DZIEGIELEWO	
INWESTOR:	GMINA GOZDOWO UL. KRYSZYNA GOZDAWY 19 09-213 GOZDOWO	
OPRACOWAŁ:	PROJEKT I NADZORY BUDOWLANE Daniel Czarnomski 09-407 Płock NIP 7761240566	
TYTUŁ RYS.:	REGON 141834291 PROJEKT ZAGOSPODAROWANIA TERENU	
FAZA:	OPRACOWANIE TECHNICZNE	
BRANŻA:	DROGOWA	
SKALA: 1:500	DATA: PAŹDZIERNIK 2022	NR RYS.: 1.1



Łuk nr 3
 R=220
 Kąt zwrotu = 19
 T=36,80
 L=72,95

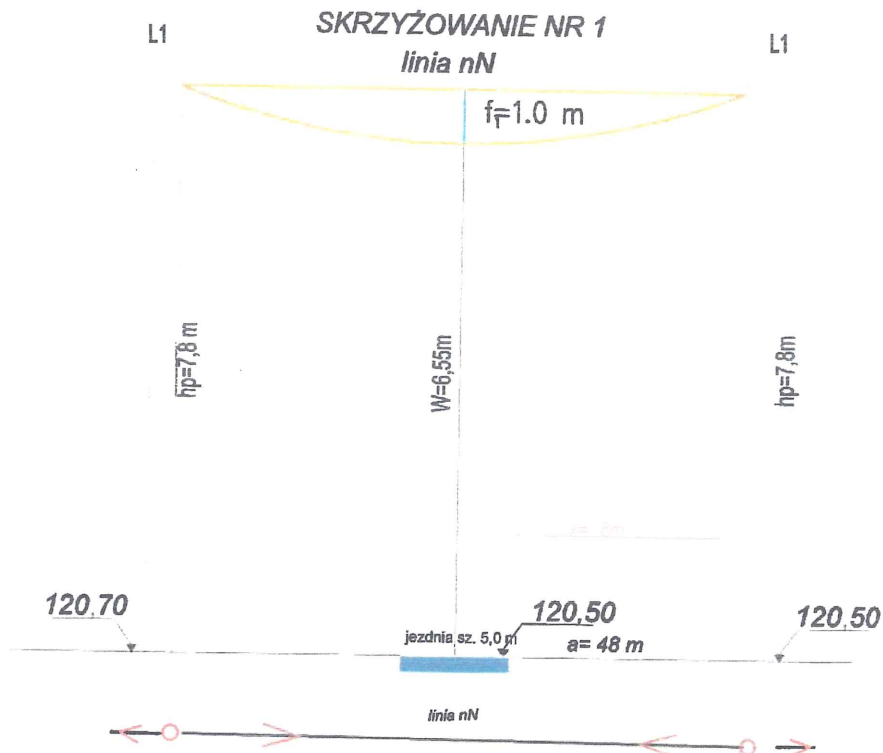
ENERGA-OPERATOR SA Oddział w Płocku
 Rejon dystrybucji Sierpc
 ul. Reymonta 57, 09-200 Sierpc
 Mapa niniejsza stanowi załącznik do
 UZGODNIENIA nr 22/2022
 Sierpc, dnia 19.10.2022

- LEGENDA
- OŚ DROGI
 - KRAWĘDŹ JEZDNI
 - POBOCZA
 - DZIAŁKI OBJĘTE OPRACOWANIEM
 - LINIA GRANICZNA PASA DROGOWEGO DROGI / GRANICE EWIDENCYJNE DZIAŁEK
 - DRZEWA W PASIE DROGOWYM - NIEISTNIEJĄCE

**PRZEBUDOWA DROGI
 W MIEJSCOWOŚCI DZIEGIELEWO**

**GMINA GOZDOWO
 UL. KRYSZYNA GOZDAWY 19
 09-213 GOZDOWO**

NAZWA I ADRES OBJEKTU BUDOWLANEGO:	PRZEBUDOWA DROGI W MIEJSCOWOŚCI DZIEGIELEWO	
INWESTOR:	GMINA GOZDOWO UL. KRYSZYNA GOZDAWY 19 09-213 GOZDOWO	
OPRACOWAŁ:	PROJEKT I NADZÓR BUDOWLANE Daniel Czarnomski 09-407 Płock NIP 7761240566 REGON 141834291	
TYTUŁ RYS.:	PROJEKT ZAGOSPODAROWANIA TERENU	
FAZA:	OPRACOWANIE TECHNICZNE	
BRANŻA:	DROGOWA	
SKALA: 1:500	DATA: PAŹDZIERNIK 2022	NR RYS.: 1.2

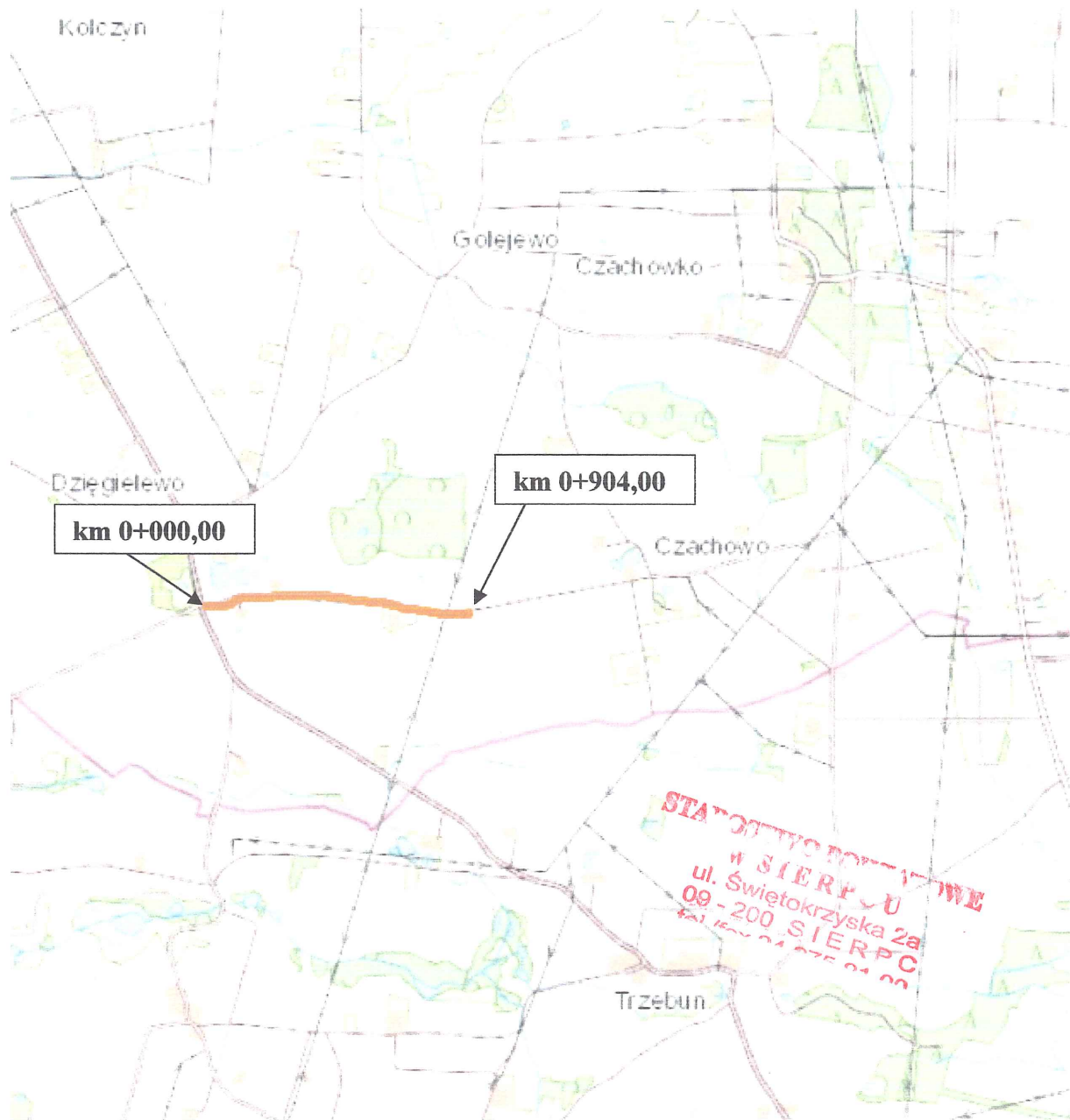


1. Rodzaj linii: nN 0,4 kV
 2. Długość przęsła: $a = 48 \text{ m}$
 3. Max zwis $f_z = 1,0 \text{ m}$
 4. Odległość od słupa do miejsca skrzyżowania $x = 8 \text{ m}$
 5. Różnica w wysokości posadowienia słupa i poziomu drogi $c = 0,00 \text{ m}$
 6. Istn. wysokość przewodu od drogi w odległości 23 m od słupa $W = 7,8 - 1 = 6,8 \text{ m}$
- STAN PO PRZEBUDOWIE: niweleta drogi podwyższy się o 15 cm - warstwy konstrukcji
 Odległość linii elektroenergetycznej od nawierzchni jezdni: $W = 6,80 - 0,15 = 6,55 \text{ m} > 6,0 \text{ m}$
 Skrzyżowanie będzie zgodne z N SEP-E 004

ENERGA-OPERATOR SA Oddział w Płocku
 Rejon dystrybucji Sierpc
 ul. Reymonta 57, 09-200 Sierpc
 Mapa niniejsza stanowi załącznik do
 UZGODNIENIA nr 19.12.2022
 Sierpc, dnia 20.....

NAZWA I ADRES OBIEKTU BUDOWLANEGO:	PRZEBUDOWA DROGI GMINNEJ W MIESJCOWOŚCI DZIEGIELEWO GMINA GOZDOWO POWIAT SIERPECKI	
INWESTOR:	GMINA GOZDOWO UL. KRYSZYNA GOZDAWY 19 09-218 GOZDOWO	
OPRACOWAŁ:	NADZORY BUDOWLANE Daniel Czarnomski 09-407 Płock	
TYTUŁ RYS:	PROFILE SKRZYŻOWAŃ ISTNIEJĄCYCH I ELEKTROENERGETYCZNYCH DROGI 141834291	
FAZA:	OPRACOWANIE TECHNICZNE	1
SZKIC BEZ SKALI	DATA: 10.2022	

PLAN ORIENTACYJNY

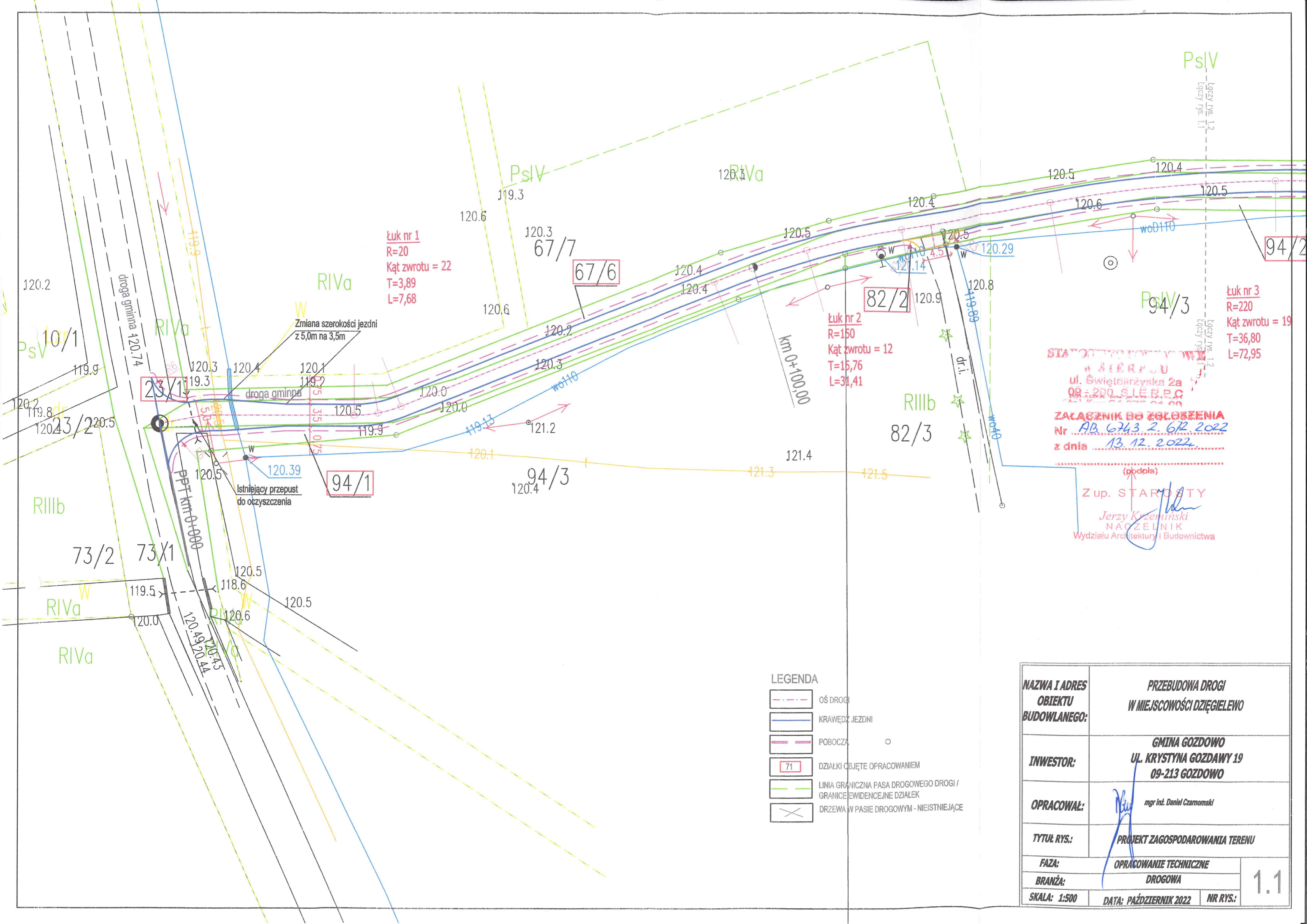


Skala 1: 25.000



droga do przebudowy

RYS. 1



Łuk nr 1
 R=20
 Kąt zwrotu = 22
 T=3,89
 L=7,68

Łuk nr 2
 R=150
 Kąt zwrotu = 12
 T=15,76
 L=31,41

Łuk nr 3
 R=220
 Kąt zwrotu = 19
 T=36,80
 L=72,95

Zmiana szerokości jezdni
 z 5,0m na 3,5m

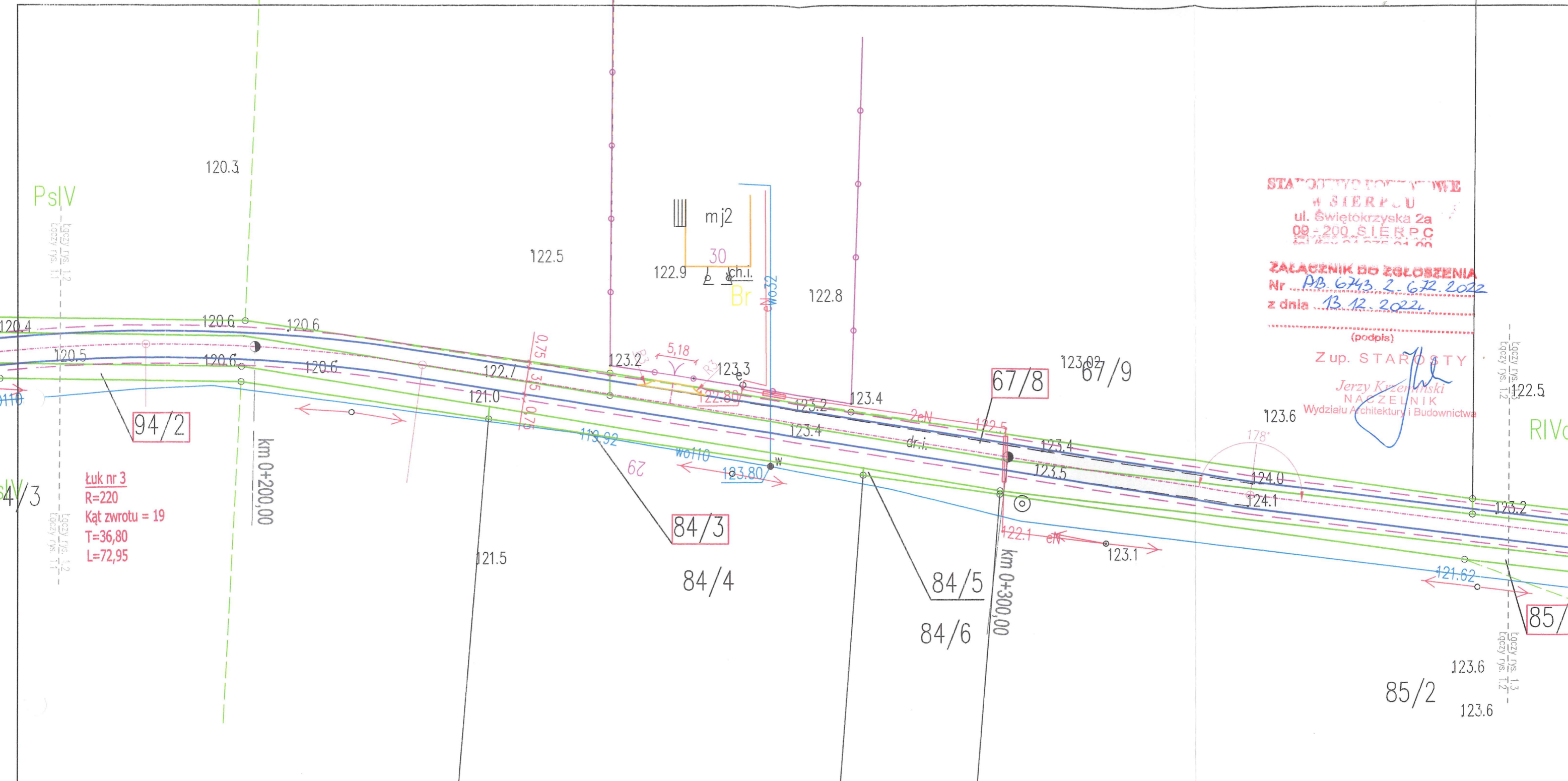
Istniejący przepust
 do oczyszczenia

- LEGENDA
- OŚ DROGI
 - KRAWĘDZ JEZDNI
 - POBOCZA
 - DZIAŁKI OBJĘTE OPRACOWANIEM
 - LINIA GRANICZNA PASA DROGOWEGO DROGI / GRANICE EWIDENCYJNE DZIAŁEK
 - DRZEWA W PASIE DROGOWYM - NIEISTNIĄCE

STACJA DROGOWA
 W SZERPOJU
 ul. Świętokrzyska 2a
 09-200 SŁEB. P.C.
 ZALĄCZNIK DO ZGŁOSZENIA
 Nr AB.6743.2.6/2 2022
 z dnia 13.12.2022

(podpis)
 Z up. STAROSTY
 Jerzy Krzeniński
 NACZELNIK
 Wydziału Architektury i Budownictwa

NAZWA I ADRES OBIEKTU BUDOWLANEGO:	PRZEBUDOWA DROGI W MIEJSCOWOŚCI DZIEGIELEWO	
INWESTOR:	GMINA GOZDOWO UL. KRYSZYNA GOZDAWY 19 09-213 GOZDOWO	
OPRACOWAŁ:	mgr inż. Daniel Czarnomski	
TYTUŁ RYS.:	PROJEKT ZAGOSPODAROWANIA TERENU	
FAZA:	OPRACOWANIE TECHNICZNE	
BRANŻA:	DROGOWA	
SKALA: 1:500	DATA: PAŹDZIERNIK 2022	NR RYS.: 1.1



STATYSTYCZNO BUDOWNICTWO
 w SIERPCU
 ul. Świętokrzyska 2a
 09-200 SIERPC
 tel. 24 675 04 00

ZALĄCZENIE DO ZGŁOSZENIA
 Nr AB.6743.2.672.2022
 z dnia 13.12.2022

(podpis)
 Z up. STAROSTY
 Jerzy Krzeminski
 NACZELNIK
 Wydziału Architektury i Budownictwa

Łączy rys. 1.2
 122.5
 RIVo
 Łączy rys. 1.2
 125.2
 Łączy rys. 1.3
 Łączy rys. 1.2
 123.6
 85/2
 123.6

Łuk nr 3
 R=220
 Kąt zwrotu = 19
 T=36,80
 L=72,95

- LEGENDA
- OŚ DROGI
 - KRAWĘDŹ JEZDNI
 - POBOCZA
 - DZIAŁKI OBJĘTE OPRACOWANIEM
 - LINIA GRANICZNA PASA DROGOWEGO DROGI / GRANICE EWIDENCyjne DZIAŁEK
 - DRZEWIA W PASIE DROGOWYM - NIEISTNIEJĄCE

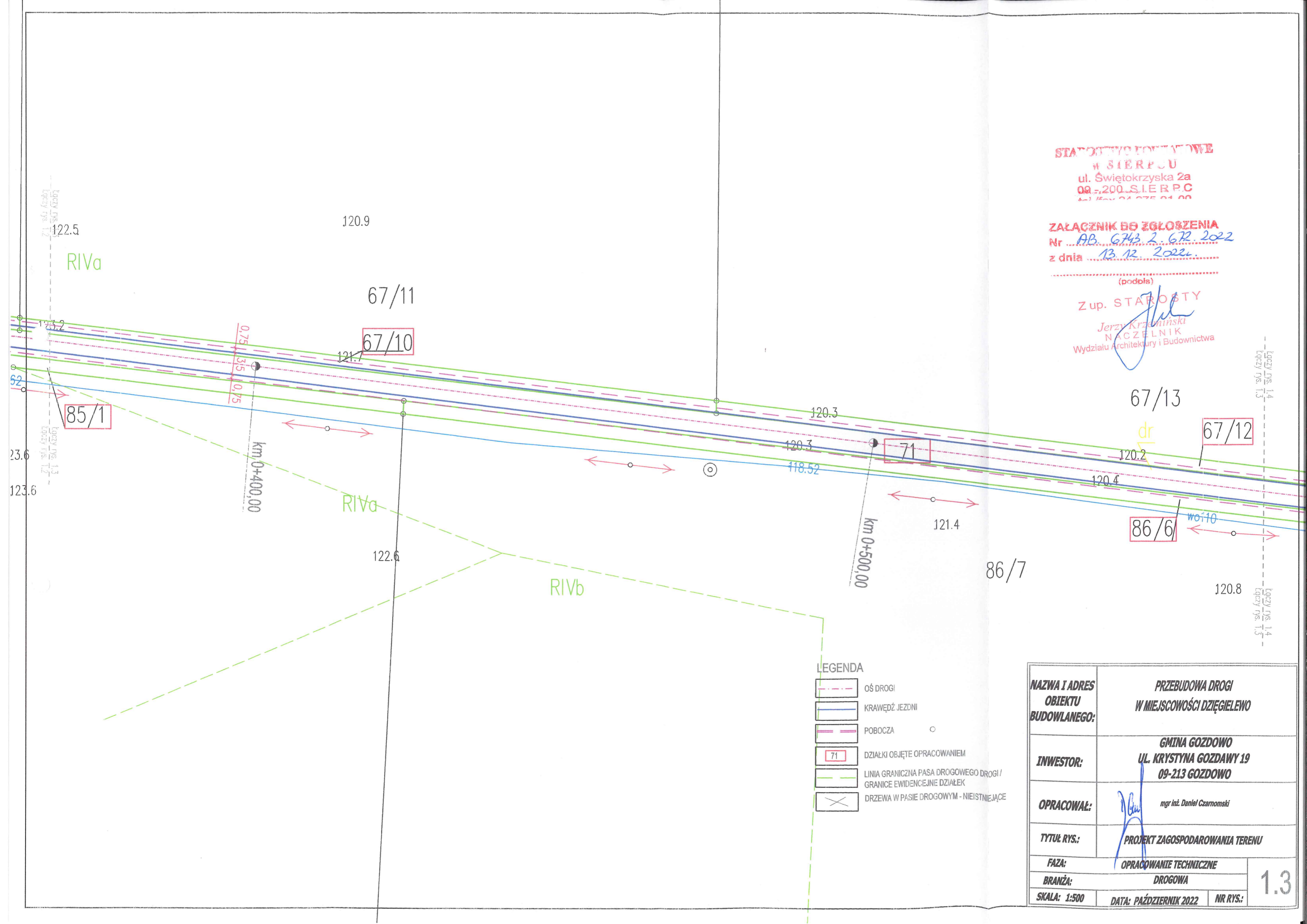
NAZWA I ADRES OBIEKTU BUDOWLANEGO:	PRZEBUDOWA DROGI W MIEJSCOWOŚCI DZIĘGIELEWO	
INWESTOR:	GMINA GOZDOWO UL. KRYSZYNA GOZDAWY 19 09-213 GOZDOWO	
OPRACOWAŁ:	mgr inż. Daniel Czarnomski	
TYTUŁ RYS.:	PROJEKT ZAGOSPODAROWANIA TERENU	
FAZA:	OPRACOWANIE TECHNICZNE	
BRANŻA:	DROGOWA	
SKALA: 1:500	DATA: PAŹDZIERNIK 2022	NR RYS.:

1.2

STATYSTYCZNO-KONTYNGENTOWE
 W SIERPŃCU
 ul. Świętokrzyska 2a
 00-200 SIERPÓC
 tel. 22 625 04 00

ZALĄCZNIK DO ZGŁOSZENIA
 Nr AB 6743 2 672 2022
 z dnia 13.12.2022

(podpis)
 Z up. STAROSTY
Jerzy Krzemiński
 NACZELNIK
 Wydziału Architektury i Budownictwa



LEGENDA

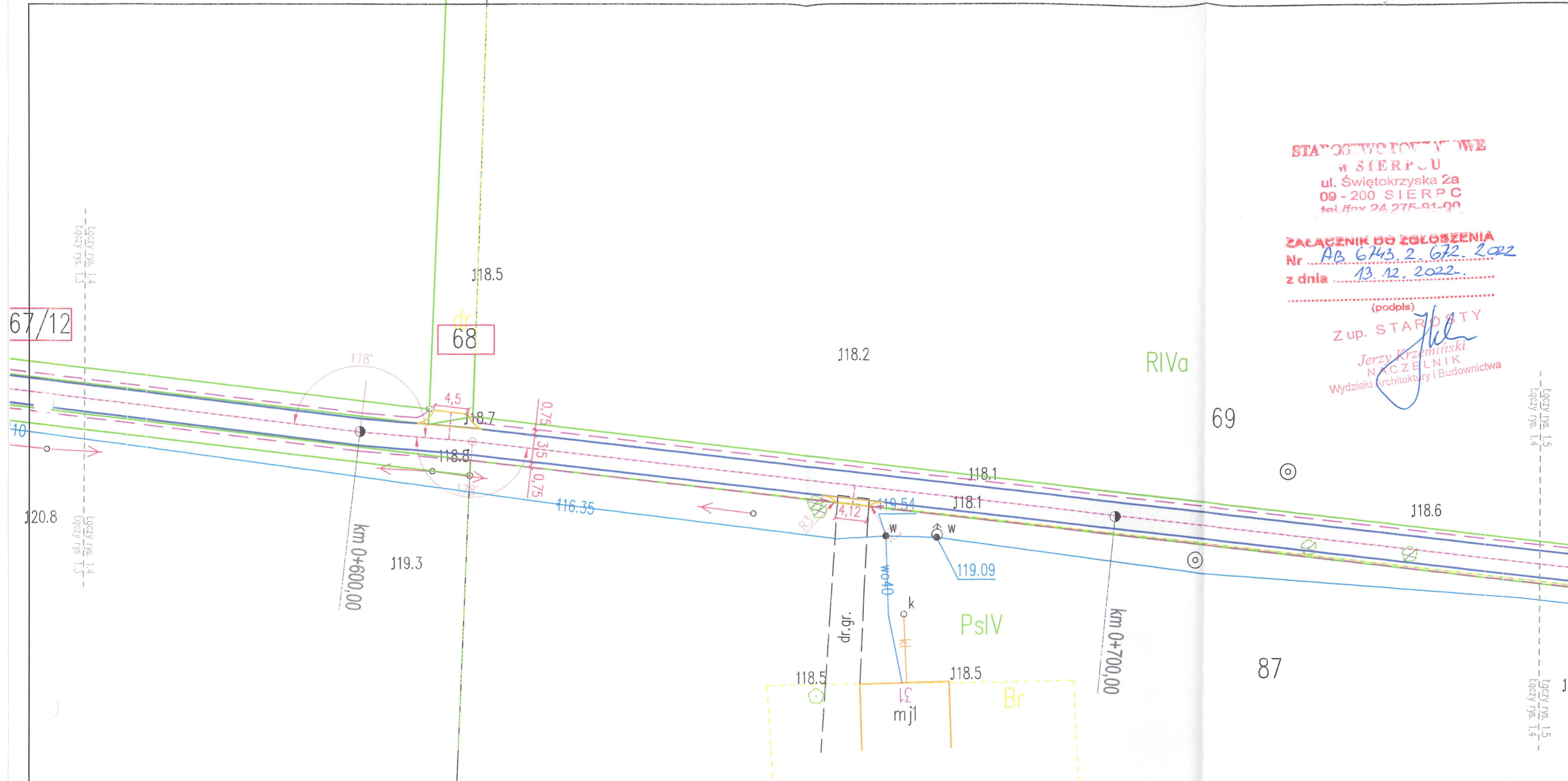
- OŚ DROGI
- KRAWĘDZ JEZDNI
- POBOCZA
- DZIAŁKI OBJĘTE OPRACOWANIEM
- LINIA GRANICZNA PASA DROGOWEGO DROGI/
GRANICE EWIDENCyjne DZIAŁEK
- DRZEWA W PASIE DROGOWYM - NIEISTNIEJĄCE

NAZWA I ADRES OBIEKTU BUDOWLANEGO:	PRZEBUDOWA DROGI W MIEJSCOWOŚCI DZIEGIELEWO	
INWESTOR:	GMINA GOZDOWO UL. KRYSZYNA GOZDAWY 19 09-213 GOZDOWO	
OPRACOWAŁ:	<i>mgr inż. Daniel Czarnomski</i>	
TYTUŁ RYS:	PROJEKT ZAGOSPODAROWANIA TERENU	
FAZA:	OPRACOWANIE TECHNICZNE	
BRANŻA:	DROGOWA	
SKALA: 1:500	DATA: PAŹDZIERNIK 2022	NR RYS.: 1.3

STATYSTYKA DOSTAW
w SIERPCU
 ul. Świętokrzyska 2a
 09-200 SIERPC
 tel/fax 24 275-91-00

ZALĄCZNIK DO ZGŁOSZENIA
 Nr AB 6743.2.672.2022
 z dnia 13.12.2022

(podpis)
 Z up. STAROSTY
Jerzy Krzemiński
 NACZELNIK
 Wydziału Architektury i Budownictwa



LEGENDA

	OŚ DROGI
	KRAWĘDŹ JEZDNI
	POBOCZA
	DZIAŁKI OBJĘTE OPRACOWANIEM
	LINIA GRANICZNA PASA DROGOWEGO DROGI / GRANICE EWIDENCYJNE DZIAŁEK
	DRZEWA W PASIE DROGOWYM - NIEISTNIEJĄCE

NAZWA I ADRES OBIEKTU BUDOWLANEGO:	PRZEBUDOWA DROGI W MIEJSCOWOŚCI DZIĘGIELEWO	
INWESTOR:	GMINA GOZDOWO UL. KRYSZYNA GOZDAWY 19 09-213 GOZDOWO	
OPRACOWAŁ:	<i>Daniel Czarnomski</i> mgr inż. Daniel Czarnomski	
TYTUŁ RYS.:	PROJEKT ZAGOSPODAROWANIA TERENU	
FAZA:	OPRACOWANIE TECHNICZNE	
BRANŻA:	DROGOWA	
SKALA: 1:500	DATA: PAŹDZIERNIK 2022	NR RYS.: 1.4

STAROSTWO POWIATOWE
W SIERPCU
ul. Świętokrzyska 2a
09-200 SIERPC
tel./fax 24 276 91-00

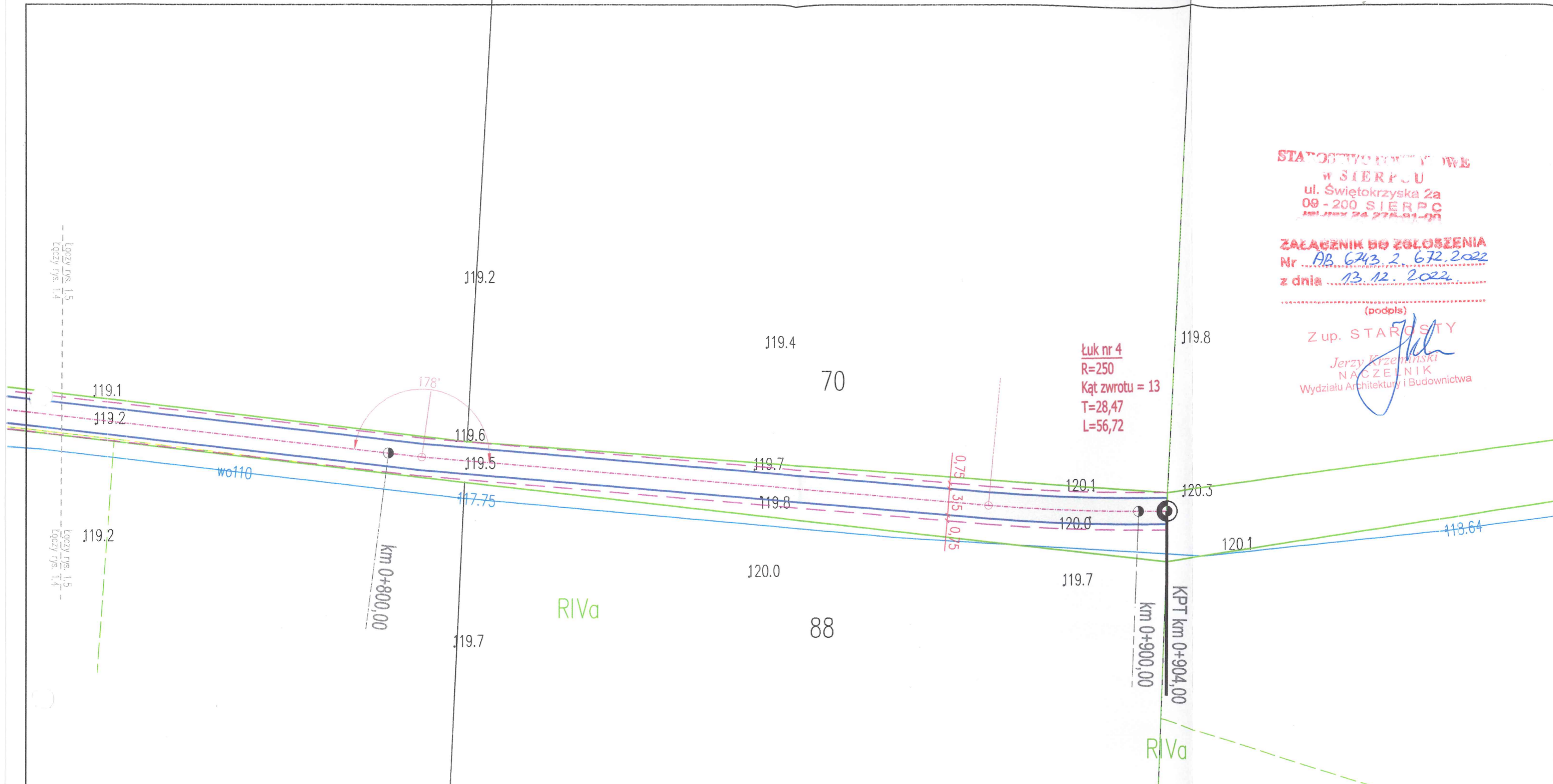
ZALĄCZENIE DO ZGŁOSZENIA
Nr AB 6743.2.672.2022
z dnia 13.12.2022

(podpis)

Z up. STAROSTY

Jerzy Krzeminski
NACZELNIK
Wydziału Architektury i Budownictwa

łuk nr 4
R=250
Kąt zwrotu = 13
T=28,47
L=56,72



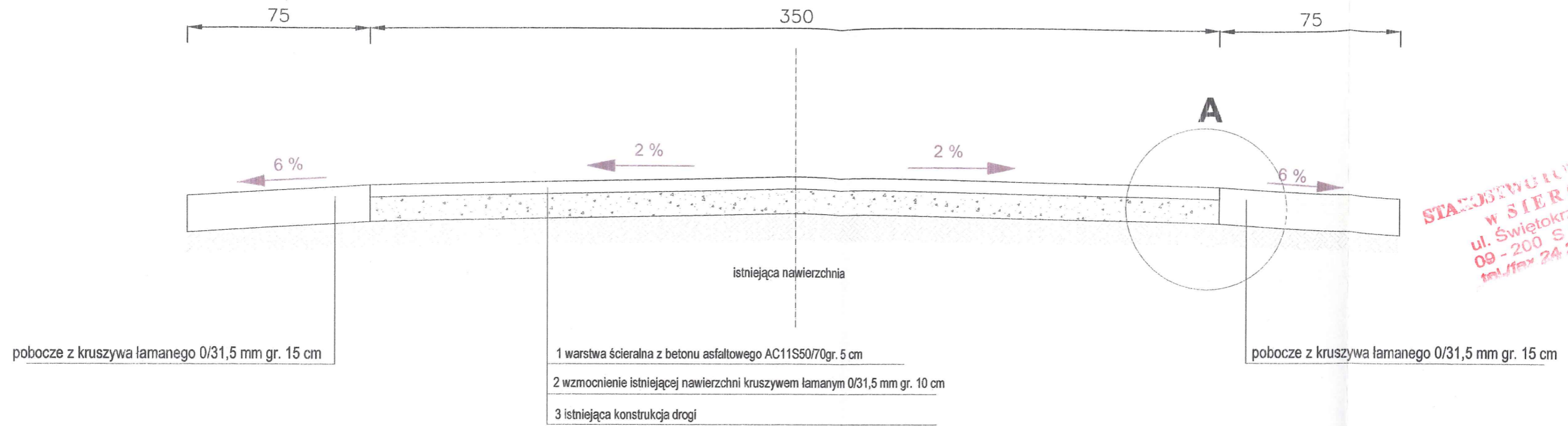
LEGENDA

	OŚ DROGI
	KRAWĘDŹ JEZDNI
	POBOCZA
	DZIAŁKI OBJĘTE OPRACOWANIEM
	LINIA GRANICZNA PASA DROGOWEGO DROGI / GRANICE EWIDENCyjne DZIAŁEK
	DRZEWA W PASIE DROGOWYM - NIEISTNIEJĄCE

NAZWA I ADRES OBIEKTU BUDOWLANEGO:	PRZEBUDOWA DROGI W MIEJSCOWOŚCI DZIĘGIELEWO	
INWESTOR:	GMINA GOZDOWO UL. KRYSZYNA GOZDAWY 19 09-213 GOZDOWO	
OPRACOWAŁ:	<i>Daniel Czarnomski</i> mgr inż. Daniel Czarnomski	
TYTUŁ RYS:	PROJEKT ZAGOSPODAROWANIA TERENU	
FAZA:	OPRACOWANIE TECHNICZNE	
BRANŻA:	DROGOWA	
SKALA: 1:500	DATA: PAŹDZIERNIK 2022	NR RYS.:

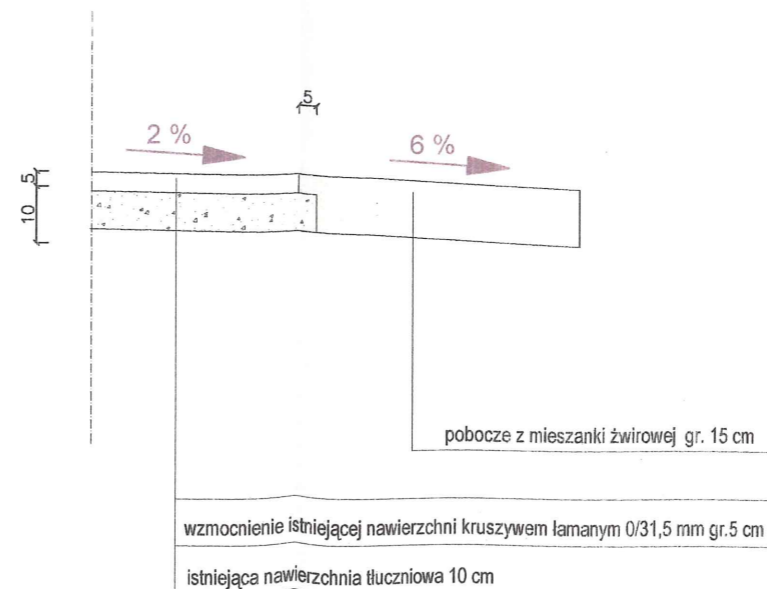
1.5

PRZEKRÓJ NORMALNY



STANOWISKO I WZB
W SIERPCU
ul. Świętokrzyska 2a
09-200 SIERPC
tel/fax 24 275-91-99

SZCZEGÓŁ A



NAZWA I ADRES OBIEKTU BUDOWLANEGO:	PRZEBUDOWA DROGI W MIEJSCOWOŚCI DZIEGIELEWO	
INWESTOR:	GMINA GOZDOWO ul. Krystyna Gozdawy 19 09-213 GOZDOWO	
OPRACOWAŁ:		mgr inż. Daniel Czarnomski
TYTUŁ RYS:	PRZEKRÓJ NORMALNY	
FAZA:	OPRACOWANIE TECHNICZNE	
BRANŻA:	DROGOWA	
SKALA: 1:20	DATA: 2022	NR RYS: